SIMONTORNYA VÁROS ÖNKORMÁNYZATA

ST/169-9/2021.

FELJEGYZÉS

Készült: Simontornya Város Önkormányzata Polgármesterének 2021. május 20-i döntéseiről.

Az ülés helye: a városháza polgármesteri irodája

Jelen voltak: Torma József polgármester
Kovács Lászlóné dr. Molnár Brigitta jegyző
Molnárné Bereczki Annamária hatósági osztályvezető
Császár Csilla közgazdasági osztályvezető

Torma József polgármester a következő döntést hozta:

48/2021. (V.20.) Polgármesteri határozat

Simontornya Város Önkormányzatának Polgármestere a katasztrófavédelemről és a hozzá kapcsolódó egyes törvények módosításáról szóló 2011. évi CXXVIII. törvény 46.§ (4) bekezdése alapján, a veszélyhelyzet kihirdetéséről és a veszélyhelyzeti intézkedések hatálybalépéséről szóló 27/2021.(I.29.) Korm. rendeletre való hivatkozással úgy határozott, hogy a „Simontornya Arany János utcai kút nyersvíz vezetékének kiépítése" elnevezésű beruházás megvalósításához ajánlatot az alábbiaktól kér be:

1. Opcionalitás Kft. 7054 Tengelic, Mátyás király utca 26.
2. Sudár Ablakrendszerek Kft. 7000 Sárbogárd, Ady E. u.168.
3. Városüzemeltetési Kft, 7081 Simontornya, Szent István király utca 1.

Az Ajánlati felhívás a határozat mellékletét képezi.

Határidő: 2021. május 27.
Felelős: Torma József polgármester

49/2021. (V.20.) Polgármesteri határozat

Simontornya Város Önkormányzatának Polgármestere a katasztrófavédelemről és a hozzá kapcsolódó egyes törvények módosításáról szóló 2011. évi CXXVIII. törvény 46.§ (4) bekezdése alapján, a veszélyhelyzet kihirdetéséről és a veszélyhelyzeti intézkedések hatálybalépéséről szóló 27/2021.(I.29.) Korm. rendeletre való hivatkozással úgy határozott, hogy a Magyarország egyes területei közötti gazdasági egyenlőtlenség csökkentése érdekében szükséges fejlesztési program, továbbá a „Felzárkózó települések" hosszú távú programjának kiterjesztéséről szóló 1057/2021. (II.19.) Korm. határozat foglaltak szerint a Kedvezményezett Települések Gazdaságélénkítő Programja III. ütemében Simontornya Város Önkormányzata által benyújtott „Biomassza és épité-

si-bontási hulladék hasznosító telep létrehozására" című projekt megvalósításához szükséges önrészt a költségvetése terhére biztosítja.

Határidő: folyamatos
Felelős: Torma József polgármester

kmf

Torma József
polgármester

Kovács Lászlóné dr. Molnár Brigitta
jegyző

SIMONTORNYA VÁROS ÖNKORMÁNYZATA

AJÁNLATTÉTELI FELHÍVÁS ÉS DOKUMENTÁCIÓ

„Simontornya Arany János utcai kút nyersvíz vezetékének kiépítése"

ELNEVEZÉSŰ,
AZ ÖNKORMÁNYZAT KÖZBESZERZÉSI ÉS BESZERZÉSI SZABÁLYZATA SZERINTI ELJÁRÁSHOZ

SIMONTORNYA
2021. MÁJUS 20.

1. Az ajánlatkérő neve és címe, telefon- és telefaxszáma, valamint elektronikus elérhetősége:

Simontornya Város Önkormányzata (kapcsolattartó: Torma József 7081 Simontornya Szent István király u. 1.)
Tel: 74/586-929
Fax: 74/586-922
E-mail: simontornya@dielnet.hu

2. A dokumentáció rendelkezésre bocsátásának módja, határideje, pénzügyi feltételei:

Ajánlatkérő a dokumentációt ingyenesen, és elektronikusan bocsátja az ajánlattevők rendelkezésére. A beszerzés becsült értékét az önkormányzat 2021. évi költségvetése tartalmazza.

3. A beszerzés tárgya, illetőleg mennyisége:

A Simontornya Arany János utcai kút nyersvíz vezetékének kiépítése, melynek műszaki tartalmát a mellékelt táblázat tartalmazza.
Mellékletek:
- árazatlan költségvetés
- tervdokumentáció
- létesítési engedély

4. A szerződés meghatározása, amelynek megkötése érdekében az eljárás folyik:

Vállalkozói szerződés

5. A szerződés időtartama vagy a teljesítés határideje:

2021. szeptember 30.

6. A teljesítés helye:

Simontornya, Arany János utca, Petőfi utca, Várkert utca

7. Az ellenszolgáltatás teljesítésének feltételei:

Fizetés a teljesítésigazolás kiállítását követően számla ellenében 8 napos fizetési határidővel.

8. Garancia és biztosítékok:

Késedelmi kötbér: a Ptk. idevonatkozó rendelkezésében meghatározott fogalmat kell érteni, melyet a szerződésben összegszerűen kell meghatározni. A garancia 3 év.

9. Az ajánlatok értékelési szempontja:

Összességében a legalacsonyabb ár.

10. Műszaki, illetve szakmai alkalmasság

Az alkalmasság megítéléséhez szükséges adatok:
M/1. A tárgyi munkák végzéséhez megfelelő referenciával rendelkezik. Igazolni nem szükséges.

11. Kérdésfeltevés, hiánypótlás lehetősége, helyszíni szemle:

Ajánlatkérő kérdéseket nem fogad be, hiánypótlásra lehetőséget nem biztosít. Mivel ez az ajánlattételi felhívás már a harmadik, így a helyszíni szemlét mindeni önállóan teheti meg.

12. Az ajánlattételi határidő:
2021. május 27. 13 óra

13. Az ajánlat benyújtásának módja:
Elektronikusan az alábbi e-mail címre:
simontornya@dielnet.hu, másolatot kapjon: epitesugy1@simontornya.hu

14. Az ajánlattétel nyelve:
Magyar

15. A rész- és az alternatívajánlat lehetősége vagy kizárása:
Ajánlatkérő a részajánlat és az alternatív ajánlattétel lehetőségét nem biztosítja.

16. Az ajánlat felbontásának helye, ideje:
Nem releváns.

17. Döntés:
Simontornya Város Önkormányzata Képviselőjének testületének 2021. május 31-i ülésén.

18. Tájékoztatás az eljárás eredményéről és a szerződéskötés tervezett időpontja:
A döntés eredményéről a Képviselő-testület ülését követő 3 napon belül elektronikusan történik.
Szerződéskötés tervezett időpontja: A döntést követő 1 héten belül.
Helye: Simontornya Város Önkormányzata (7081 Simontornya Szent István király u. 1. polgármesteri iroda).

19. Az eljárás fajtája:
Meghívásos beszerzési eljárás a település Közbeszerzési és beszerzési szabályzata, valamint a 25/2012. (XI.30.) számú önkormányzati rendelet alapján.

20. Egyéb információk:

- A legalacsonyabb ajánlat árat megajánló lesz a nyertes.
- Az ajánlat benyújtásának módja: A 13. és a 14. pont szerint.
- Közös ajánlattételre az Ajánlatkérő lehetőséget nem biztosít.
- A felolvasólapon közölni kell az alábbi adatokat: ajánlattevő nevét, székhelyét, telefonszámát, e-mail címét és megajánlásait.
- Ajánlattevőnek rendelkeznie kell a tevékenység végzéséhez a jogszabályokban előírt jogosultsággal.
- Az Ajánlatkérő fenntartja magának azt a jogot, hogy a pályázatot minden indokolás nélkül eredménytelennek hirdesse ki.

21. Az ajánlattételi felhívás megküldésének napja:
2021. május 20.

Simontornya, 2021. május 20.

Torma József
polgármester

Sor	Munka megnevezése	M.e.	Anyag egys.ár	Munka egys	Anyagdíj összese	Munkadíj összese	Nettó összese	Anyagdíj Brutt	Munkadíj Bruttó	Bruttó összesen (Ft)
1	[illegible] vezetek kiv[illegible]									
1.1	[illegible]									
1.2	[illegible] (KÖVIZIG) [illegible]									
1.3	Kút [illegible] fektetése [illegible] nyomásvizsgálattal									
1.4	Ágyazat kialakítása									
1.5	[illegible] [illegible] tömörítés									
1.6	[illegible] ÁNTSZ vizsgálat									
1.7	[illegible]									
	Szakhatósági munkák									
	Forgalomtechnikai munkák									
	Gépészeti munkák									
Nyomóvíz vezeték kivitelezési költsége összesen (1.1-1.10)										
2	Villamos- és irányítástechnika munkák kivitelezési [illegible]									
2.1	Kút [illegible] szerelése, [illegible] átfogó [illegible]									
2.2	Kút [illegible] [illegible] [illegible]

KRISTÁLY TERVEZŐ, SZOLGÁLTATÓ ÉS KERESKEDELMI KFT

Központi iroda: 8600 Siófok, Fő u. 15.
Telefon: 84/510-088 | Fax: 84/316-338
Telephely: 8600 Siófok, Somlay Artúr u. 4.
T: 84/510-089,30/328-6401|F: 84/312-931
E-mail: kristaly@kristaly.hu

SIMONTORNYA

SIMONTORNYA, 1395/1 HRSZ-Ú FÖLDRÉSZLETEN LÉVŐ KÚT ÉS A VÍZMŰ KÖZÖTTI ÚJ NYERSVÍZ-VEZETÉK

Tervszám: 20018-00-VE-VEH

VÍZJOGI LÉTESÍTÉSI ENGEDÉLYEZÉSI TERV

Siófok, 2020. március

Simontornya, 1395/1 hrsz-ú földrészleten lévő kút és a vízmű közötti új nyersvíz-vezeték

TERV- ÉS IRATJEGYZÉK

TERVSZÁM: 20018-00-VE-VEH

20018-00-VE-VEH-ÁL-01-R0	Terv- és iratjegyzék
20018-00-VE-VEH-ÁL-02-R0	Műszaki leírás
20018-00-VE-VEH-ÁH-01-R0	Átnézetes helyszínrajz
20018-00-VE-VEH-RH-01-R0	NYV-1 jelű vízvezeték részletes helyszínrajza
20018-00-VE-VEH-HS-01-R0	NYV-1 jelű vízvezeték hossz-szelvénye
20018-00-VE-VEH-KS-01-R0	Keresztszelvények
20018-00-VE-VEH-GK-01-R0	Gázvezeték keresztezési mintatervek
20018-00-VE-VEH-CS-01-R0	Csomóponti rajzok

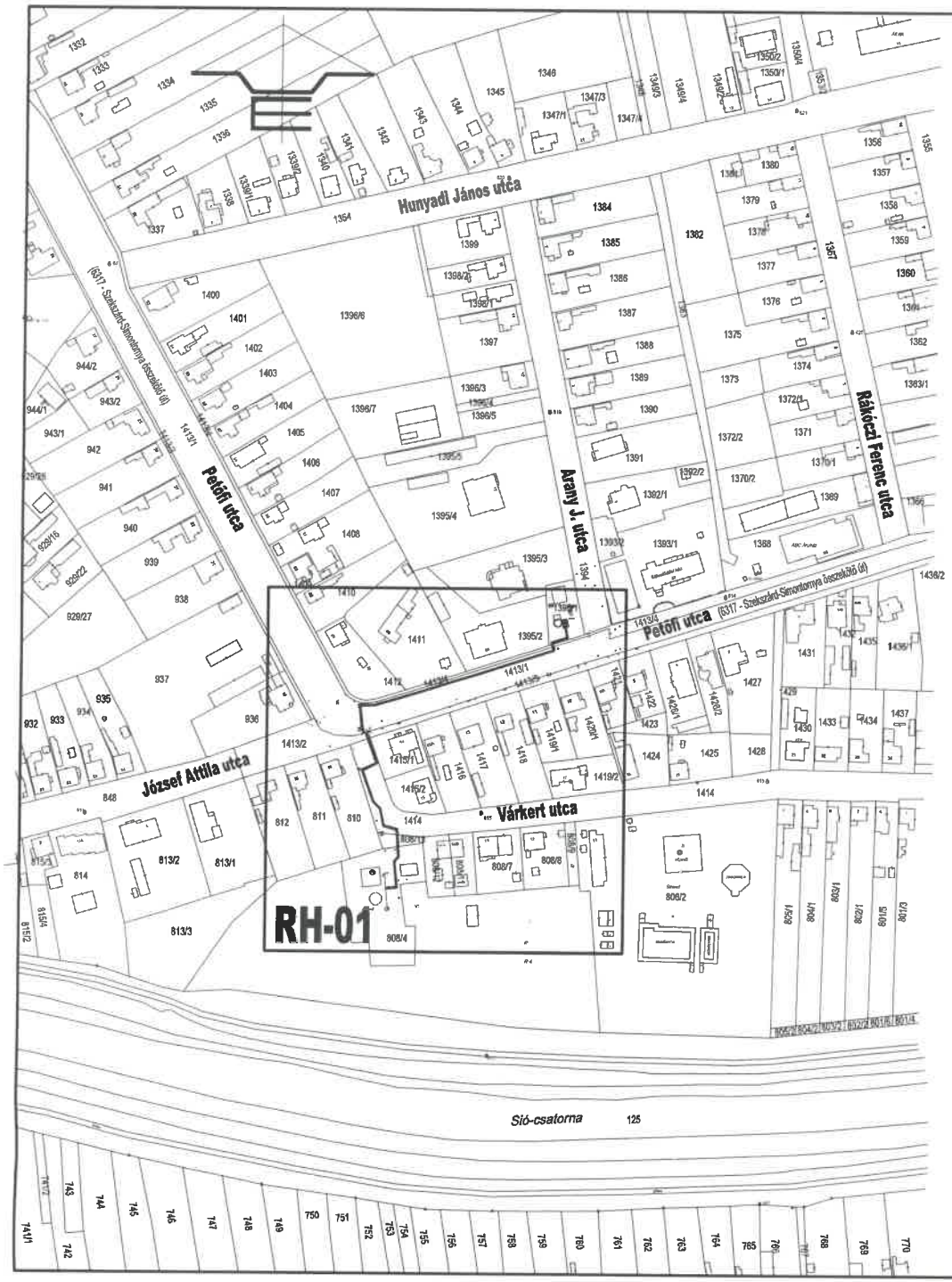

REVÍZIÓSZÁM	REVÍZIÓ DÁTUMA	REVÍZIÓ TÁRGYA	TERVEZŐ
R0	2020.03.24.		VECSERA GÁBOR

MEGBÍZÓ
Simontornya Város Önkormányzata
7081 Simontornya, Szent István király u. 1.

TERVEZŐ
KRISTÁLY Kft.
8600 Siófok, Fő u. 15.

PROJEKTVEZETŐ VECSERA GÁBOR

FELELŐS TERVEZŐ VARGA ISTVÁN
gépészmérnök
VZ-TEL/01-14466

TERVEZŐK VECSERA GÁBOR
okl. építőmérnök

PROJEKTNÉV
Simontornya, 1395/1 hrsz-ú földrészleten lévő kút és a vízmű közötti új nyersvíz-vezeték

TERVFÁZIS VÍZJOGI LÉTESÍTÉSI ENGEDÉLYEZÉSI

MUNKARÉSZ **NYERSVÍZ VEZETÉK**

SZAKÁG VONALAS LÉTESÍTMÉNYEK

LAPMÉRET 297x420 (A3)

RAJZ TÁRGYA Átnézetes helyszínrajz

LÉPTÉK **M=1:2500**

KIADÁS DÁTUMA **2020.03.24.**

PROJEKTSZÁM	SORSZ.	TERVFÁZIS	TECHN. EGYSÉG	SZAKÁG	RAJZSZÁM	REVÍZIÓSZÁM
20018	00	VE	VEH	ÁH	01	R0

KRISTÁLY TERVEZŐ, SZOLGÁLTATÓ ÉS KERESKEDELMI KFT

Központi iroda: 8600 Siófok, Fő u. 15.
Telefon: 84/510-088 | Fax: 84/316-338

Telephely: 8600 Siófok, Somlay Artúr u. 4.
T: 84/510-089,30/328-6401|F: 84/312-931

E-mail: kristaly@kristaly.hu

SIMONTORNYA

SIMONTORNYA, 1395/1 HRSZ-Ú FÖLDRÉSZLETEN LÉVŐ KÚT ÉS A VÍZMŰ KÖZÖTTI ÚJ NYERSVÍZ-VEZETÉK

MŰSZAKI LEÍRÁS

20018-00-VE-VEH-ÁL-02-R0

Siófok, 2020. március

Tartalomjegyzék

1 Előzmények ... 3
2 Alapadatok ... 3
3 Tervezett nyersvízvezeték ismertetése ... 3
3.1 NYV-1 jelű vízvezeték (Petőfi u. – Várkert u.) ... 3
3.2 Közműkeresztezések ... 4
4 Érintett területek: ... 6
4.1 Magyar Közút Nonprofit Zrt. kezelésű út ... 7
5 Vezetéképítés, kivitelezés ... 7
5.1 Dúcolás, víztelenítés: ... 8
5.2 Helyreállítás: ... 8
6 Munkavédelem: ... 8
7 Üzembe helyezés ... 8
8 Környezetvédelem ... 9
8.1 Hulladékok elszállítása, ártalommentesítése ... 10
TERVEZŐI NYILATKOZAT ... 11

1 Előzmények

Simontornya Város Önkormányzatától (7081 Simontornya, Szent István király u. 1.) megbízást kaptunk *Simontornya, 1395/1 hrsz-ú földrészleten lévő kút és a vízmű közötti, új nyersvíz-vezeték* terveinek elkészítésére.

Jelen dokumentáció Simontornya 1395/1 hrsz-ú ingatlanra tervezett kút és a vízműtelep közötti új nyersvíz vezeték vízjogi létesítési engedélyezési terveit tartalmazza.

Az érintett település vízvezeték hálózatát a Dunántúli Regionális Vízmű Zrt. üzemelteti.

2 Alapadatok

A tervdokumentáció elkészítéséhez a következő alapadatokat és térképeket használtuk fel:

- a tervezési terület digitális térképi állományát,
- a tervezési terület víz szakági térképszelvényeit,
- tervezési terület más közműveinek szakági térképszelvényeit,
- a tervezési területen készített geodéziai felmérést

A meglévő közművek nyomvonalát az e-közmű közmű nyilvántartási rendszerből és az érintett üzemeltetőktől vettük át, a tőlük kapott információkkal, és a tervezési területen végzett geodéziai felmérések eredményeivel kiegészítettük a rendelkezésünkre álló térképeket.

A tervezés során a következő közmű-, és út-üzemeltetőkkel egyeztettünk:

- Dunántúli Regionális Vízmű Zrt.
- E.ON Dél-dunántúli Áramhálózati Zrt.
- E.ON Dél-dunántúli Gázhálózati Zrt.
- Magyar Telekom Nyrt.

3 Tervezett nyersvízvezeték ismertetése

A tervezési terület Simontornya Petőfi utca - Várkert utca területén helyezkedik el. Simontornya város megnövekedett vízigényének mennyiségi kielégítésére elengedhetetlen a vízbázis bővítése. Ennek érdekében új kút fúrása tervezett a 1395/1 hrsz-ú ingatlanra. A vízbázis bővítése külön engedélyes tervben szerepel, melyet a Vikuv Aqua Kft. készített 8305/2019. tervszámon.

A tervezett kút által termelt nyersvíz vízműtelepre – így a meglévő vízkezelőre – való juttatása érdekében elengedhetetlen egy új nyersvíz vezeték kiépítése.

3.1 NYV-1 jelű vízvezeték (Petőfi u. – Várkert u.)

A tervezett NYV-1 jelű D90 KPE vízvezeték a Várkert utcai meglévő vízműtelepen (808/4 hrsz) üzemelő meglévő közös nyersvíz vezetékre csatlakozik (V1-es csomópont). majd a részletes helyszínrajzon feltüntetett nyomvonalon haladva a Petőfi utcai (6317 sz. közút) meglévő tolózáraknák (V2 és V3 csomópont) között meglévő NA250 acél védőcsőben vezetve keresztezi a közutat. A Petőfi utcában a továbbiakban a zöldterületen halad,

majd csatlakozik a 1395/1 hrsz-ú ingatlanra tervezett kút kútfejaknájához (V4 csomópont).

A vezeték tervezett magassági kialakítása a hossz-szelvényen található. A vezetéket úgy terveztük, hogy a min. 100 cm-es takarás mindenhol biztosított legyen. Az út-, és árok keresztezéseknél a vezetéket védőcsőben kell megépíteni.

A 30°; 45°; 60°; 75° és 90°-os iránytörések a megfelelő könyökidomokkal, az ettől eltérő iránytörések könyökidommal és/vagy a cső saját anyagában hajlítottan alakítandó ki. Az íves vonalvezetésnél a gyártó minimális hajlítási sugárra tett előírásait be kell tartani!

Vezeték hossza:	**253,48 m**	
Vezeték típusa:	**D90 KPE SDR17 PE100 (PN10)**	
Védőcső:	**5,5m; 4,5 m; 6,0 m D160 KPE**	
Iránytörés:	0+6,1m	90° - bal
	0+20,4 m	45° - jobb
	0+23,8m	45° - bal
	0+39,0m	75° - bal
	0+46,6m	60° - jobb
	0+56,4m	30° - bal
	0+80,1m	90° - jobb
	0+88,9m	90° - bal
	0+106,1m	45° - bal
	0+108,0m	45° - jobb
	0+123,7m	90° - jobb
	0+130,2m	14° - bal
	0+232,8m	90° - bal
	0+237,2m	90° - jobb
	0+246,3m	90° - bal

Az üzemelő vízvezetékeket csak az Üzemeltető DRV Zrt. szakemberei bonthatják meg, illetve köthetnek rá.

3.2 Közműkeresztezések

A keresztezési helyeken a szabványban előírtakat és a közmű-egyeztetési jegyzőkönyvekben foglaltakat maradéktalanul be kell tartani. Az építés idején feltárt keresztező közművek állagának megóvását biztosítani kell!

A tervezési területen több meglévő közmű található, így üzemelő vízvezeték, szennyvízcsatorna, elektromos hálózat, gázvezeték, távközlési hálózat, valamint csapadékvíz-elvezető művek.

A már meglévő földalatti közművek helyére vonatkozó pontos adataink csak részben álltak rendelkezésre; azok nyomvonalát az érintett üzemeltetők közmű-

nyilvántartási térképeiről közvetlenül vettük át. A helyszínrajzon és hossz-szelvényen feltüntetett közművek helye így tájékoztató jellegű, az építés során a pontatlanságok és az esetleges károkozás elkerülése végett kutatóárkok kézi földmunkával való kiásása után tárható fel a közművek valós helyzete.

Amennyiben a tényleges helyzet lényegesen eltér a tervezett állapottól tervezői, ill. üzemeltetői művezetést kell kérni.

A munkálatok során a keresztezéseknél kizárólag óvatos, kézi földmunkával lehet dolgozni, az érintett közmű üzemeltetők szakfelügyelete mellett, a csatolt közmű-egyeztetési jegyzőkönyveknek megfelelően. A keresztezett közművek feltárása után azokat megfelelően rögzíteni kell felfüggesztéssel, vagy alátámasztással.

Bármely közmű megrongálása esetén az érintett közmű üzemeltetőt azonnal értesíteni kell!

A részletes helyszínrajzon fel lettek tüntetve a területen található közművek üzemeltetőitől átvett nyomvonalai.

Szennyvízcsatorna:

A tervezett nyersvíz vezetékek több helyen párhuzamosan halad, illetve keresztezi a településen üzemelő szennyvíz csatornákat, nyomóvezetékeket, illetve keresztezik annak bekötéseit.

A keresztezések kialakítása során a vonatkozó szabványokat be kell tartani.

Gázvezeték:

Tervezett vezetékek több helyen keresztezik az üzemelő gázvezetéket. Több helyen közel párhuzamosan haladnak az üzemelő gázvezetékkel, illetve keresztezik annak csatlakozóit. A keresztezési helyeket a részletes helyszínrajzokon és a hossz-szelvényen feltüntetettük. A keresztezések alulról történnek. A keresztezési pontokon a szükséges védőtávolság biztosított (csőpalást között vertikális értelemben 0,2 m). Párhuzamos nyomvonal esetén, a gázvezeték és a vízvezeték palásttávolsága min. 0,7 m kell, hogy legyen!

Gázvezetékek biztonsági övezetében a bányászatról szóló 1993. évi XLVIII törvény végrehajtásáról szóló 203/1998.(XII.19) Korm. Rendelet 19/A§, valamint a 80/2005 (X. 11.) GKM rendelet IV. fejezete szerinti előírások betartása kötelező.

A gázvezeték tengelyvonalától számított 1-1 méteres övezetben a 0,5 m mélységet meg nem haladó szilárd útburkolat-bontás kivételével gépi földmunka, beleértve a fúrási tevékenységet is, nem végezhető.

A szakmai felügyeletet az igénybevétel előtt 8 nappal, írásban az E.ON Dél-dunántúli Gázhálózati Zrt.-nél kell megrendelni

Elektromos kábelek, oszlopok megközelítése:

A tervezett vízvezetékek üzemelő elektromos légvezetékeket kereszteznek.

Az elektromos légvezeték oszlopait a tervezett vízvezeték sehol nem közelítheti meg 1,0 m-nél jobban.

Az építés idejére a szakfelügyelet megrendelése elengedhetetlen, melynek során a földkábeles bekötések egyeztetését is kell kérni!

Távközlési, telekommunikációs kábelek, oszlopok megközelítése:

A tervezett vezetékek megközelítik, illetve keresztezik a területen található távközlési föld kábeleket, optikai földkábeleket és légvezetékeket. A kivitelezés során a keresztezési helyeken csak kézi földmunka végezhető, a munkavédelmi szabályok betartásával.

A távközlési légvezeték oszlopait a tervezett vízvezeték sehol nem közelítheti meg 1,0 m-nél jobban.

Az építés idejére a szakfelügyelet megrendelése elengedhetetlen!

Csapadékvíz elvezető közmű:

A tervezett vízvezetékek párhuzamosan haladnak, illetve keresztezik a csapadékvíz-elvezető műveket. A vezetéképítési munkálatok során a csapadékcsatornák, átereszek nem sérülhetnek meg, illetve lejtésviszonyaik és magassági elhelyezkedéseik nem változhatnak.

Az építési munkák időszakában is gondoskodni kell a csapadékvizek zavartalan elvezetéséről.

4 Érintett területek:

A tervezett vízvezetékek a következő területeket érinti:

Vezeték jele	Érintett hrsz.-ok, helyszínrajzi elhelyezkedés		Megjegyzés
NYV-1	Simontornya	**808/4** hrsz.	vízmű
	Simontornya	**808/13** hrsz. út	
	Simontornya	**1414** hrsz. út	Várkert utca
	Simontornya	**1413/2** hrsz.	Petőfi utcai járda
	Simontornya	**1413/1** hrsz. közút	Petőfi utca (6317. sz. közút)
	Simontornya	**1413/4** hrsz.	Petőfi utcai járda
	Simontornya	**1395/1** hrsz.	vízmű

A fenti területeken munkát végezni, csak érvényes tulajdonosi, ill. kezelői hozzájárulás kiadása után, az abban foglaltak betartása mellett szabad!

4.1 Magyar Közút Nonprofit Zrt. kezelésű út

A tervezett NYV-1 jelű nyersvízvezeték érinti a Magyar Közút Nonprofit Zrt. Tolna Megyei Igazgatósága kezelésében lévő **6317. sz.** Szekszárd-Simontornya összekötő **utat** az alábbiak szerint:

6317 sz. főút:

41+885,3 - 41+996 km szelvények között **jobb oldali járdán kívül** közút területén kívül

41+996 km szelvényben útkeresztezés (meglévő védőcsőben)

A fenti közút területén munkát végezni, csak érvényes útkezelői hozzájárulás kiadása után, az abban foglaltak betartása mellett szabad!

5 Vezetéképítés, kivitelezés

A vezetéképítés során a Biztonságtechnikai és Egészségvédelmi Tervben foglaltakat maradéktalanul be kell tartani.

A földvisszatöltés előtt- földmérő szakvállalat által végzett, nyíltárkos geodéziai bemérést el kell végeztetni.

A vízvezeték építésénél a megfelelő nyomásállóság elérése érdekében a csőszakaszok hegesztését csak szakképzett munkás végezheti. A hegesztést nem szabad megkísérelni +5°C alatt. A tervezett vezetéken a hegesztéseket elektrofitting eljárással kell kivitelezni.

A vezeték elkészültével nyomáspróbát kell végezni az üzemeltető szakfelügyelete mellett.

A tervezett vezeték táblás dúcolattal biztosított árokba kerül. Nyílt munkaárok esetében a munkaárkot átlagosan 1,40 m mélységgel, és 0,70 m szélességgel, lehetőleg közvetlenül a csőfektetés előtt kell kiemelni.

A csővezeték alá 15 cm vastag homok ágyazatot kell tenni. A földvisszatöltés rétegesen, rétegenként tömörítve történjék. Egy réteg vastagsága max. 40 cm lehet. Az első réteg homok vagy kőmentes anyag.

A műanyag ivóvízvezeték fölé alumínium jelzőhuzalt kell fektetni, tolózárnál, föld feletti tűzcsapnál úgy kell kivezetni, hogy az esetleges műszeres nyomvonalkeresést lehetővé tegye.

A csőtetőtől mért 30 cm magasságban ivóvíz feliratú műanyag fóliát kell teríteni.

A munkálatok befejeztével a tereprendezést az eredeti állapotnak megfelelően kell elvégezni.

A felszíni és a csapadékvizek munkagödröktől való távoltartásáról gondoskodni kell. A visszatöltés során gondot kell fordítani az elhelyezett, illetve beépített szerkezeti elemek épségére, megóvására.

A tervezett vezeték más közművezetékeket keresztez. Az építés megkezdése előtt a tényleges közműhelyzetről helyszíni feltárással kell meggyőződni. Az érintett szolgáltatók szakfelügyeletét a nyilatkozatokban leírtaknak megfelelően meg kell kérni.

A kiviteli munkát csak akkor szabad megkezdeni, ha a szükséges hatósági engedélyek rendelkezésre állnak, a meglévő közművekre vonatkozóan a szükség szerinti feltárás megtörtént, a munkaterületet átadták, a kitűzést elvégezték.

5.1 Dúcolás, víztelenítés:

A földmunkát és a dúcolást az MSZ 09-91 szabvány előírásai szerint kell végezni.

Dúcolásra csak előzően megvizsgált, kifogástalan, jó minőségű anyag használható fel. A dúcolást elmozdulás ellen biztosítani kell.

A dúcolt munkaárok mélyítését a talaj minőségétől függően a dúcolással követni kell.

Bármilyen talajban talajvízbetöréskor előrevert vízzáró szádfalazás készítendő.

5.2 Helyreállítás:

A kivitelezés befejezése után a közterületeket a *bontási engedélyben*, valamint a *kezelői nyilatkozatban* foglaltak szerint, – azokon a helyeken ahol az engedélyek külön nem rendelkeznek –, ott az eredeti állapotnak megfelelően helyre kell állítani.

6 Munkavédelem:

A kiviteli terv részét kell, hogy képezze a *Munka-, és Egészségvédelmi Tervfejezet.* Az abban foglaltakat a kivitelezés során maradéktalanul be kell tartani.

7 Üzembe helyezés

Nyomáspróba, fertőtlenítés

Az elkészült vezetéket nyomáspróbának kell alávetni annak megállapítására, hogy a vezetékek tömítettsége eléri-e a kívánt mértéket. A nyomáspróba végrehajtásához a lefektetett vezetékeket le kell terhelni, a csőkötéseket szabadon kell hagyni.
A próbanyomás meghatározása az MSZ EN 805:2000 szerint történik.

A próbanyomás értéke:

p /próba/ = 1,5 x p /üzemi/ + 1 bar 30 percen keresztül.
A nyomáspróba előírt időtartalma 3 óra.

A próbanyomás idején a biztonságtechnikai fejezetben előírtakat szigorúan be kell tartani.
A megépült vezetékeket klórmésszel /klórmeszes oldattal 30 g/m3/ kell fertőtleníteni. A hatásidő min. 3 óra. A fertőtlenítés után a vezetékeket addig kell öblíteni, amíg a csövekben maradó víz szabad klórtartalma kevesebb 0,2 g/m3-nél.
Az ivóvízvezetéket üzembe helyezni a negatív vízmintavétel megléte esetén lehet.

8 Környezetvédelem

Az építési munkákat úgy kell végezni, hogy az a környezet egészét és elemeit a lehető legkisebb mértékben vegye igénybe és terhelje, az építés során alkalmazott gépek, berendezések és technológiák környezetkímélők legyenek. Az építési-szerelési munkálatokat (környezethasználatot) úgy kell megszervezni és végezni, hogy

a) a legkisebb mértékű környezetterhelést és igénybevételt idézze elő;

b) megelőzze a környezetszennyezést;

c) kizárja a környezetkárosítást.

A környezethasználatot az elővigyázatosság elvének figyelembevételével, a környezeti elemek kíméletével, takarékos használatával, továbbá a hulladékkeletkezés csökkentésével, a természetes és az előállított anyagok visszaforgatására és újrafelhasználására törekedve kell végezni. A megelőzés érdekében a környezethasználat során a leghatékonyabb megoldást, továbbá az egyes külön jogszabályban meghatározott tevékenységek esetén az elérhető legjobb technikát kell alkalmazni.

Gondoskodni kell az építési-szerelési tevékenység során a veszélyes anyagok károsító hatása elleni védelemről, amely kiterjed minden olyan természetes, illetve mesterséges anyagra, amelyet a tevékenység során felhasználnak, előállítanak, és amelynek minősége, mennyisége robbanás- és tűzveszélyes, radioaktív, mérgező, fokozottan korrozív, fertőző, ökotoxikus, mutagén, daganatkeltő, ingerlő hatású, illetőleg más anyaggal kölcsönhatásba kerülve ilyen hatást előidézhet. A veszélyes anyagok kezelésekor, felhasználásakor – beleértve kitermelésüket, raktározásukat, szállításukat és alkalmazásukat – továbbá, veszélyes technológiák alkalmazásakor olyan védelmi, biztonsági intézkedéseket kell tenni, amelyek a környezet veszélyeztetésének kockázatát jogszabályban meghatározott mértékűre csökkentik, vagy kizárják.

Az építés során gondoskodni kell az adott tevékenység során esetlegesen bekövetkezett környezetkárosodás megszüntetéséről, a károsodott környezet helyreállításáról. A környezethasználó a környezet védelmének általános szabályairól szóló 1995. évi LIII. törvényben meghatározott és más jogszabályokban szabályozott módon (büntetőjogi, szabálysértési jogi, polgári jogi és közigazgatási jogi) felelősséggel tartozik tevékenységének a környezetre gyakorolt hatásaiért.

Az építés során keletkezett hulladékok kezelésénél a 98/2001. Kormányrendeletben, valamint a 213/2001.(XI. 14.) sz. Kormányrendeletben foglaltakat be kell tartani. Az építés során keletkező hulladékokat a legközelebbi hulladéklerakóban kell elhelyezni. A hulladékok lerakására a 22/2001. (X.10) KÖM rendelet vonatkozik.

Az egyes létesítmények normális üzemeltetésük során a környezetüket semmilyen szempontból nem károsítják, káros mértékű kibocsátásokat nem eredményeznek. Az újonnan fektetett vízvezetékek mindig terepszint (fagyhatár) alatt kerülnek telepítésre.

8.1 Hulladékok elszállítása, ártalommentesítése

A kivitelezés során a megszüntetésre kerülő azbesztcement csöveket érvényes engedéllyel rendelkező vállalkozóval kell elszállítatni a legközelebbi, fogadási kapacitással és azbesztcement tartalmú hulladékok kezelésére engedéllyel rendelkező hulladéklerakóba. A kivitelezőnek a kiemelt azbesztcement csövek ideiglenes deponálását, szükség szerinti darabolását – a környezet szennyezésének kizárásával – meg kell oldania.

A veszélyes hulladékok kezelésének általános szabályait a 98/2001. (VI. 15.) Korm. rendelet a külön jogszabályokban megállapított részletes rendelkezésekre figyelemmel tartalmazza.

A kivitelező minden, a környezet megóvásáról, a környezet szennyezés megszüntetéséről tett intézkedését valamint a munkaterület környezeti ellenőrzésének tapasztalatait az építési naplóban köteles rögzíteni.

Siófok, 2020. március

Vecsera Gábor
tervező

Varga István
vezető tervező
VZ-TEL/01-14466

TERVEZŐI NYILATKOZAT

Tárgy: **Simontornya, 1395/1 hrsz-ú földrészleten lévő kút és a vízmű közötti, új nyersvíz-vezeték**

Tervszám:20018-00-VE-VEH

Az engedélyezési eljáráshoz szükséges dokumentáció tartalmáról szóló *41/2017. (XII. 29.) BM rendelet*értelmében kijelentem, hogy a helyszínrajzot és a vonatkozó részekre kiterjedő műszaki terveket a *147/2010. (IV. 29.) Korm. rendelet 3.* §-nak megfelelően az érdekelt közműhatóságokkal egyeztettem.

A tervdokumentációban szereplő műszaki megoldások a vonatkozó rendeleteknek, szabványoknak és az érvényben levő egyéb munkavédelmi-, biztonságtechnikai rendeletnek továbbá az Országos Tűzvédelmi Szabályzatról szóló *54/2014. (XII.5.) BM* rendeletnek megfelelnek.

A terv szerint kivitelezett létesítmény és berendezés a biztonságos munkavégzés, üzemeltetés tárgyi feltételeit biztosítja.

A helyszínrajzot és a vonatkozó részekre kiterjedő műszaki terveket az érdekelt közműhatóságokkal egyeztettük, melyek alapján a meglévő közművek nyomvonalai feltüntetésre kerültek.

A tervdokumentációban szereplő műszaki megoldások az érintett település helyi építési szabályzatával, terület és településrendezési tervével összhangban vannak.

Munkavédelmi záradék

A munkavédelemről szóló *2004. évi XI. törvénnyel módosított, 1993. évi XCIII. törvény 19.*§.bekezdése alapján kijelentjük, hogy a tervdokumentációban szereplő műszaki megoldások

- a fenti törvény 18.§.(1) bekezdésében foglaltakat kielégítik,
- az érvényben lévő munkavédelmi-, biztonságtechnikai és egészségvédő rendeleteknek, szabványoknak és előírásoknak megfelelnek.

Siófok, 2020. március

.....

Varga István
vezető tervező
VZ-TEL/01-14466

V1

NYV-1 vízvezeték 0+000

Csatlakozás meglévő nyersvíz vezetékhez

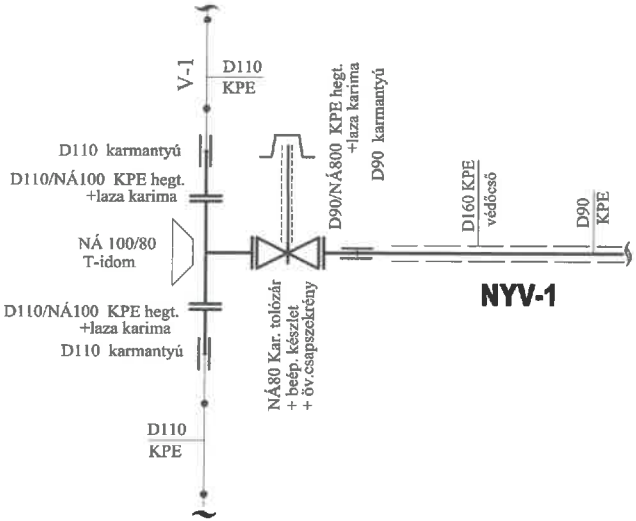

V2

NYV-1 vízvezeték 0+110,4

Meglévő védőcsőbe húzás
meglévő tolózár aknában

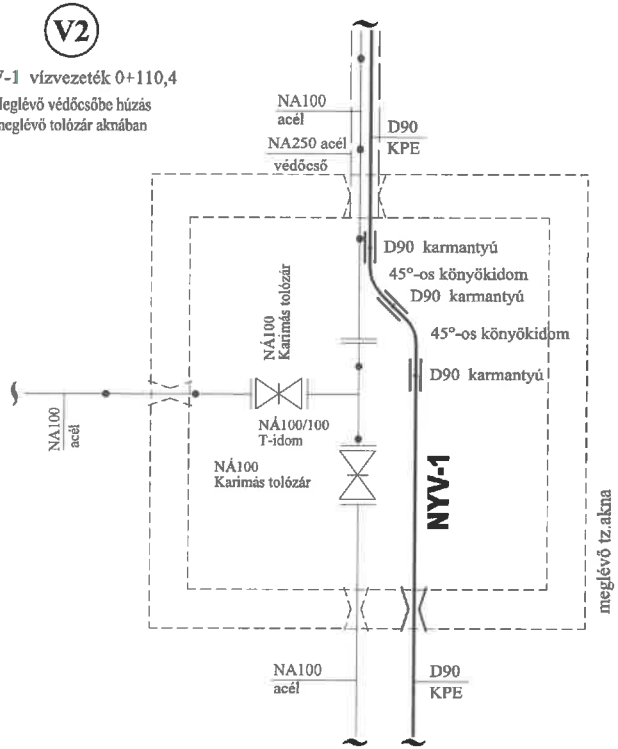

V3

NYV-1 vízvezeték 0+110,4

Meglévő védőcsőbe húzás
meglévő tolózár aknában

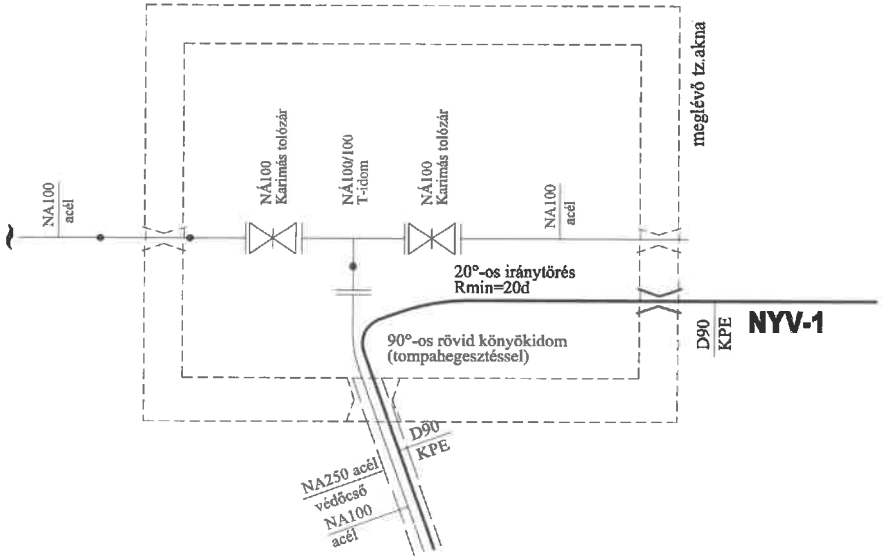

REVÍZIÓSZÁM	REVÍZIÓ DÁTUMA	REVÍZIÓ TÁRGYA	TERVEZŐ
R0	2020.03.24.		VECSERA GÁBOR

MEGBÍZÓ
Simontornya Város Önkormányzata
7081 Simontornya, Szent István király u. 1.

TERVEZŐ
KRISTÁLY Kft.
8600 Siófok, Fő u. 15.

PROJEKTVEZETŐ VECSERA GÁBOR

FELELŐS TERVEZŐ VARGA ISTVÁN
gépészmérnök
VZ-TEL/01-14468

TERVEZŐK VECSERA GÁBOR
okl. építőmérnök

PROJEKTNÉV
Simontornya, 1395/1 hrsz-ú földrészleten lévő kút és a vízmű közötti új nyersvíz-vezeték

TERVFÁZIS VÍZJOGI LÉTESÍTÉSI ENGEDÉLYEZÉSI

MUNKARÉSZ NYERSVÍZ VEZETÉK

SZAKÁG VONALAS LÉTESÍTMÉNYEK

LAPMÉRET 297 x 880 mm

RAJZ TÁRGYA CSOMÓPONTI RAJZOK

LÉPTÉK M=m.n.

KIADÁS DÁTUMA 2020.03.24.

PROJEKTSZÁM	SORSZ.	TERVFÁZIS	TECHN. EGYSÉG	SZAKÁG	RAJZSZÁM	REVÍZIÓSZÁM
2018	00	VE	VEH	CS	01	R0

Gáz gerincvezeték és vízvezeték/víz bekötővezeték keresztezési rajza

M=1:100

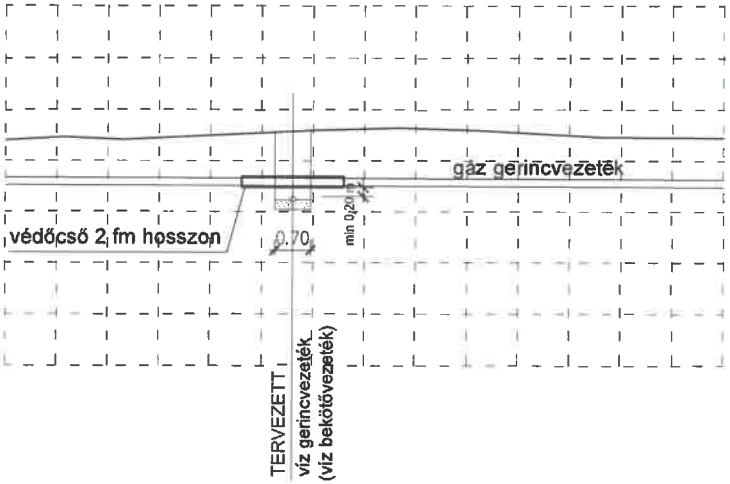

Gáz bekötő vezeték és ivóvíz gerincvezeték keresztezése

M=1:100

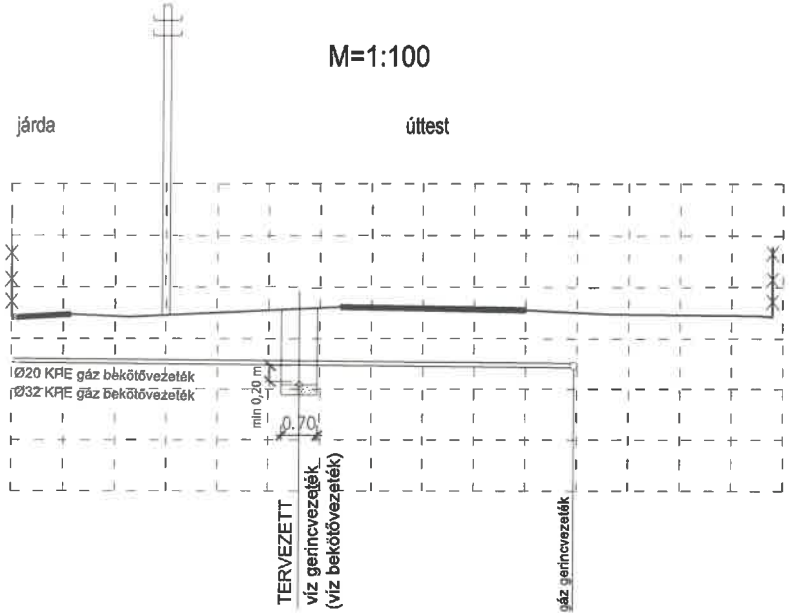

REVÍZIÓSZÁM	REVÍZIÓ DÁTUMA	REVÍZIÓ TÁRGYA	TERVEZŐ
R0	2020.03.24.		VECSERA GÁBOR

MEGJEGYZÉS:

1. A gázvezeték 1-1 m-es körzetében 0,5 m mélységet meg nem haladó útburkolat-bontás kivételével gépi földmunka nem végezhető, beleértve a fúrási munkálatokat is!
2. A keresztezési pontokon a szükséges védőtávolság csőpalást között vertikális értelemben, 0,2 m-nél kevesebb nem lehet!

MEGBÍZÓ Simontornya Város Önkormányzata 7081 Simontornya, Szent István király u. 1.	PROJEKTVEZETŐ VECSERA GÁBOR FELELŐS TERVEZŐ VARGA ISTVÁN gépészmérnök VZ-TELJ/01-14466
TERVEZŐ KRISTÁLY Kft. 8600 Siófok, Fő u. 15.	TERVEZŐK VECSERA GÁBOR okl. építőmérnök
PROJEKTNÉV Simontornya, 1395/1 hrsz-ú földrészleten lévő kút és a vízmű közötti új nyersvíz-vezeték	TERVFÁZIS VÍZJOGI LÉTESÍTÉSI ENGEDÉLYEZÉSI MUNKARÉSZ NYERSVÍZ VEZETÉK
SZAKÁG VONALAS LÉTESÍTMÉNYEK	LAPMÉRET 297 x 880 mm
RAJZ TÁRGYA GÁZVEZETÉK KERESZTEZÉSI MINTARAJZ	LÉPTÉK M=1:100 / KIADÁS DÁTUMA 2020.03.24.

PROJEKTSZÁM	SORSZ.	TERVFÁZIS	TECHN. EGYSÉG	SZAKÁG	RAJZSZÁM	REVÍZIÓSZÁM
2018	00	VE	VEH	GK	01	R0

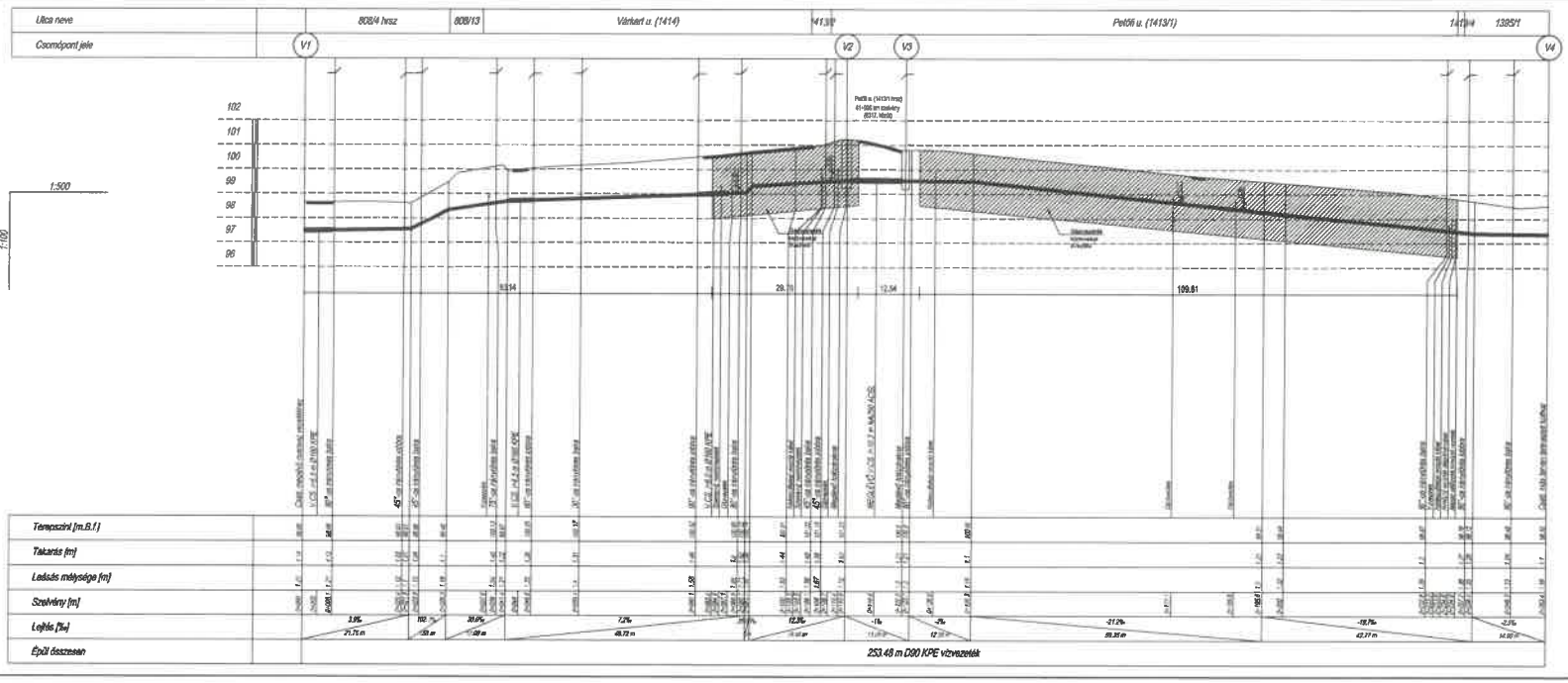

KIVITELEZÉSHEZ TERVEZŐI ELŐÍRÁSOK:

A megadott magasságok a Balti Alapszintre vonatkoznak

A terven feltüntetett közművek helye tájékoztató jellegű a kivitelezési munka megkezdése előtt azok pontos helyéről kutatógödrös feltárással meg kell győződni.

GÁZVEZETÉK KERESZTEZÉS:

A gázvezeték keresztezés miatt az E.ON Gázhálózati Zrt. tól a szakfelügyeletet írásban meg kell rendelni a megadott elérhetőségeken.

A tervezett nyersvíz vezeték és a gázvezeték palást távolsága közötti minimum 20 cm legyen!

A gázvezeték biztonsági övezetében csak óvatos kézi földmunka végezhető helyszíni szakfelügyelet biztosítása mellett.

Az E.ON GÁZHÁLÓZATI ZRt. egyetértési nyilatkozatában előírtakat maradéktalanul be kell tartani!

TÁVKÖZLÉSI FÖLDKÁBEL KERESZTEZÉS:

Tervezett nyersvíz vezeték üzemelő távközlési földkábeleket keresztez! A keresztezés közelében 2,0-2,0 m távolságban csak óvatos kézi földmunka végezhető a Magyar Telekom helyszíni szakfelügyelete mellett!

SZENNYVÍZVEZETÉK KERESZTEZÉS:

A tervezett nyersvíz vezeték üzemelő szennyvíz nyomóvezetéket keresztez!

A keresztezés közelében 2,0-2,0 m távolságban csak óvatos kézi földmunka végezhető a DRV Zrt. szakfelügyelete mellett!

ELEKTROMOS VEZETÉKEK KERESZTEZÉSE:

Tervezett nyersvíz vezeték üzemelő elektromos kábeleket keresztez.

A keresztezések közelében a munkavégzés az E.ON Áramhálózati Zrt közműkezelői nyilatkozatában előírtak szerint történhet. A szakfelügyeletet a megadott elérhetőségeken a kivitelezés megkezdése előtt írásban kell megrendelni.

A helyszínrajzokon a tervezett elektromos földkábelek nyomvonala feltüntetésre került.

A közmű szolgáltatók által előírtakat maradéktalanul be kell tartani!

REVÍZIÓSZÁM	RE-IQÖ DÁTUM	RE-IQÖ TÁRGYA	TERVEZŐ
00	2020.03.24.		VECSERA GÁBOR

Megrendelő: Simontornya Város Önkormányzata
7081 Simontornya, Szent István király u. 1.

Tervezőcég: KRISTÁLY Kft.
8600 Siófok, Fő u. 15.

Tervezővezető: VECSERA GÁBOR

Felelős tervező: VARGA ISTVÁN okleveles mérnök, V-2-11.0/0-14466

Rajzolta: VECSERA GÁBOR okl. tervezőmérnök

Munka megnevezése: Simontornya, 1395/1 hrsz-ú földrészleten lévő kút és a vízmű közötti új nyersvíz-vezeték

Tervfázis: VÍZJOGI LÉTESÍTÉSI ENGEDÉLYEZÉSI

Munkarész: NYERSVÍZ VEZETÉK

Szakág: VONALAS LÉTESÍTMÉNYEK

Méretek: 297 x 880 mm

Cím: NYV-1 jelű nyersvíz vezeték hossz-szelvénye

Méretarány: M=1:500

Tervezési fázis dátuma: 2020.03.24.

20018-00-VE-VEH-HS-01-R0

K-1. keresztszelvény

Petőfi u. (1413/1 hrsz)

41+976 km szelvény (6317. közút)

M_h=1:100 M_v=1:100

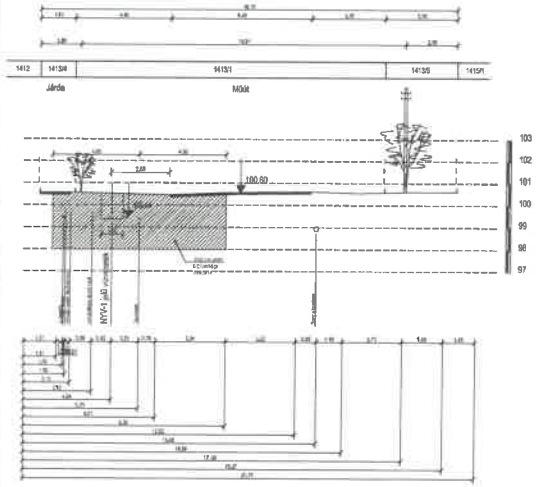

K-2. keresztszelvény

Petőfi u. (1413/1 hrsz)

41+937 km szelvény (6317. közút)

M_h=1:100 M_v=1:100

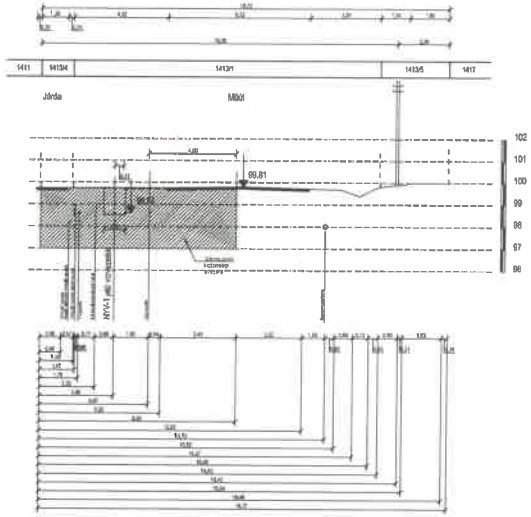

K-3. keresztszelvény

Petőfi u. (1413/1)

41+892 km szelvény (6317. közút)

M_h=1:100 M_v=1:100

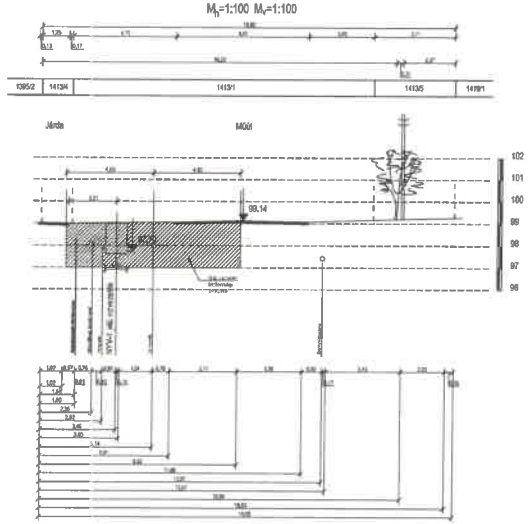

PÓ	2020.03.24.		VECSERA GÁBOR
MÉRŐMérnök	Jó Éva Mérnök	mérőjegy	199-0212

Simontornya Város Önkormányzata 7081 Simontornya, Szent István király u. 1.	TERVEZŐVEZETŐ VECSERA GÁBOR
KRISTÁLY Kft. 8500 Pápa, Fő tér 15	TERVEZŐK 199-0212 VARGA ISTVÁN VECSERA GÁBOR
Simontornya, 1395/1 hrsz-ú lőtérrészletben lévő kút és a vízmű közötti új nyersvíz-vezeték	VÁLTOZÁSI LETESÍTÉSI ENGEDÉLYEZÉSI NYERSVÍZ VEZETÉK
VONALAS LÉTESÍTMÉNYEK	méretarány 297 x 630 mm
TARTALOM Keresztszelvények	M=1:100 2020.03.24.
	20018-00-VE-VEH-KS-01-R0

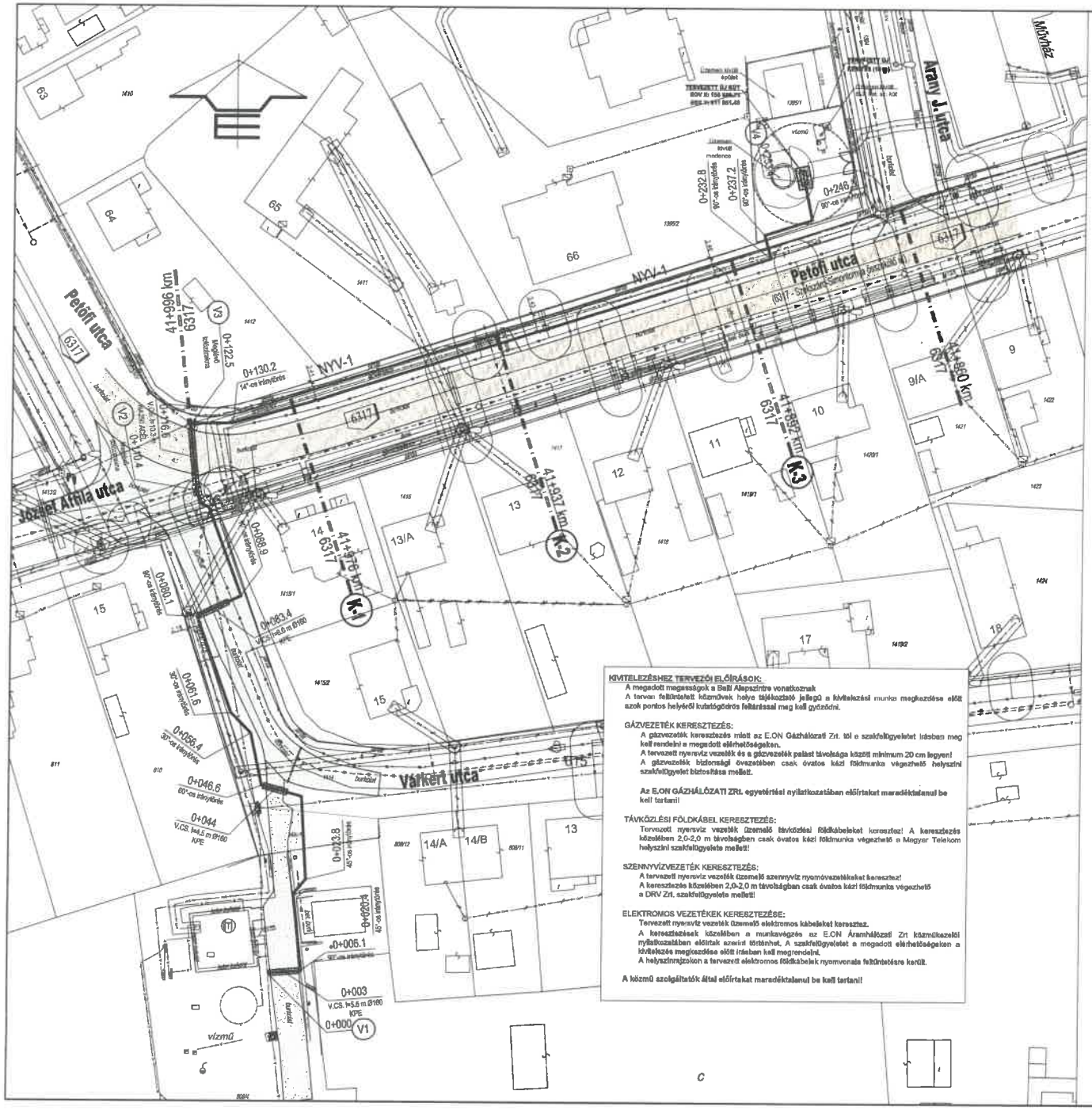

JELMAGYARÁZAT

	Meglévő	Tervezett
Vízellátás		
ivóvíz vezeték		
vízvezeték védőcsőve/védőcsatornája		
Csapadékvíz-csatornázás		
átereszt		
nyílt árok		
fedett árok		
Szennyvízcsatornázás		
gravitációs szennyvízcsatorna		
szennyvíz-nyomóvezeték		
Elektromosenergia-ellátás		
kisfeszültségű földkábel		
kisfeszültségű légvezeték		
közvilágítási földkábel		
közvilágítási légvezeték		
középfeszültségű földkábel		
középfeszültségű légvezeték		
nagyfeszültségű földkábel		
nagyfeszültségű légvezeték		
informatikai jelkábel (föld)		
informatikai jelkábel (légvezeték)		
Hírközlés		
hírközlési földkábel		
hírközlési légvezeték		
hírközlési létesítmény		
hírközlő kábelek védőcsőve/védőcsatornája		
Gázellátás		
nagynyomású gázvezeték		
nagyközépnyomású gázvezeték		
középnyomású gázvezeték		
kisnyomású gázvezeték		
gázvezetékek védőcsőve/védőcsatornája		
Útépítés	Meglévő szilárd burkolat	

KIVITELEZÉSHEZ TERVEZŐI ELŐÍRÁSOK:

A megadott magasságok a Balti Alapszintre vonatkoznak

A tervan feltüntetett közművek helye tájékoztató jellegű a kivitelezési munka megkezdése előtt azok pontos helyéről kutatógödrös feltárással meg kell győződni.

GÁZVEZETÉK KERESZTEZÉS:

A gázvezeték keresztezés miatt az E.ON Gázhálózati Zrt. tól a szakfelügyeletet írásban meg kell rendelni a megadott elérhetőségeken.

A tervezett nyersvíz vezeték és a gázvezeték palást távolsága legalább minimum 20 cm legyen!

A gázvezeték biztonsági övezetében csak óvatos kézi földmunka végezhető helyszíni szakfelügyelet biztosítása mellett.

Az E.ON GÁZHÁLÓZATI ZRt. egyetértési nyilatkozatában előírtakat maradéktalanul be kell tartani!

TÁVKÖZLÉSI FÖLDKÁBEL KERESZTEZÉS:

Tervezett nyersvíz vezeték üzemelő távközlési földkábeleket keresztez! A keresztezés közelében 2,0-2,0 m távolságban csak óvatos kézi földmunka végezhető a Magyar Telekom helyszíni szakfelügyelete mellett!

SZENNYVÍZVEZETÉK KERESZTEZÉS:

A tervezett nyersvíz vezeték üzemelő szennyvíz nyomóvezetékeket keresztez!

A keresztezés közelében 2,0-2,0 m távolságban csak óvatos kézi földmunka végezhető a DRV Zrt. szakfelügyelete mellett!

ELEKTROMOS VEZETÉKEK KERESZTEZÉSE:

Tervezett nyersvíz vezeték üzemelő elektromos kábeleket keresztez.

A keresztezések közelében a munkavégzés az E.ON Áramhálózati Zrt közműkezelési nyilatkozatában előírtak szerint történhet. A szakfelügyeletet a megadott elérhetőségeken a kivitelezés megkezdése előtt írásban kell megrendelni.

A helyszínrajzokon a tervezett elektromos földkábelek nyomvonala feltüntetésre került.

A közmű szolgáltatók által előírtakat maradéktalanul be kell tartani!

REVÍZIŐSZÁM	REVÍZIÓ DÁTUMA	REVÍZIÓ TÁRGYA	TERVEZŐ
R0	2020.03.24.		VECSERA GÁBOR

MEGRÁZÓ
Simontornya Város Önkormányzata
7081 Simontornya, Szent István király u. 1.

TERVEZŐ
KRISTÁLY Kft.
8600 Siófok, Fő u. 15.

PROJEKTVEZETŐ: VECSERA GÁBOR
FELELŐS TERVEZŐ: VARGA ISTVÁN, gépészmérnöki, VZ-TEL/01-14468
TERVEZŐK: VECSERA GÁBOR, okl. építőmérnök

PROJEKTNÉV
Simontornya, 1395/1 hrsz-ú földrészleten lévő kút és a vízmű közötti új nyersvíz-vezeték

TERVFÁZIS: VÍZJOGI LÉTESÍTÉSI ENGEDÉLYEZÉSI
MUNKARÉSZ: NYERSVÍZ VEZETÉK

SZAKÁG: VONALAS LÉTESÍTMÉNYEK
LAPMÉRET: 420 x 630 mm

RAJZ TÁRGYA: NYV-1 jelű nyersvíz vezeték részletes helyszínrajza
LÉPTÉK: M=1:500
KIADÁS DÁTUMA: 2020.03.24.

PROJEKTSZÁM	SORSZ.	TERVFÁZIS	TECHNI. EGYSÉG	SZAKÁG	RAJZSZÁM	REVÍZIÓSZÁM
20018	00	VE	VEH	RH	01	R0

A DOKUMENTUM ELEKTRONIKUS ALÁÍRÁSSAL HITELESÍTETT
Kiadmányozta 2021.02.02 17:20
NOVA Maincz Tamás [SK]
Iktatószám: 35700/5402-8/2020.ált.

35700/5402-8/2020.ált.

FEJÉR MEGYEI KATASZTRÓFAVÉDELMI IGAZGATÓSÁG
HATÓSÁGI OSZTÁLY

Tárgy: Simontornya 1395/1 hrsz.-ú ingatlanon tervezett vízműkút és a vízmű között új nyersvíz vezeték vízjogi létesítési engedélye
Ügyintéző: Virág Imre ügyintéző
VKSZ: 221/1982-23085

HATÁROZAT

1. Simontornya Város Önkormányzata (7081 Simontornya, Szent István király u. 1., KÜJ: 102820894, KSH: 15733421-8411-321-17, továbbiakban: Engedélyes) mint építtető részére az alábbi feltételek mellett

vízjogi létesítési engedélyt

adok arra, hogy a KRISTÁLY Tervező, Szolgáltató és Kereskedelmi Korlátolt Felelősségü Társaság (8600 Siófok, Fő u 15-17.) által készített „SIMONTORNYA, 1395/1 HRSZ-Ú FÖLDRÉSZLETEN LÉVŐ KÚT ÉS A VÍZMŰ KÖZÖTTI ÚJ NYERSVÍZ-VEZETÉK" megnevezésű, Siófok, 2020. március keltezésű, 20018-00-VE-VEH tervszámú engedélyezési tervdokumentáció alapján a Simontornya 1395/1 hrsz.-ú ingatlanon tervezett vízműkút és a vízmű között új nyersvíz vezeték közcélú vízilétesítményt megvalósítsa.

2. Vízügyi objektumazonosítók:

VOR	Objektum név	Objektum típusa
APE922	Simontornya, NYV-1 vízszállító mű	Vízszállító mű

3. A létesítmények tulajdonjoga: Az elkészült vízilétesítmények Engedélyes tulajdonába kerülnek.

4. Érintett ingatlanok:

Simontornya 1395/1, 1413/4, 1413/1, 1413/2, 1414, 808/13, 808/4 hrsz

5. A vízilétesítmény építése, vízimunka végzése az alábbi főbb műszaki jellemzők betartása mellett végezhető:

5.1. Tervezett műszaki megoldás:

A település megnövekedett vízigényeinek kielégítésére a Simontornya 1395/1 hrsz.-ú ingatlanon új vízműkút került engedélyezésre. A tervezett kút és a vízműtelep között új nyersvíz vezeték kiépítése szükséges a Petőfi és Várkert utcákon.

5.2. Szállítandó vízmennyiség:

Üzemi vízmennyiség: 15 m^3/h

Maximális vízmennyiség: 24 m^3/h

5.3. Tervezett vezeték:

Jele: NYV-1

Hossza: 253,4 m

Anyaga: D 90 KPE

Védőcsövek:

Vezeték		Védőcső		Megjegyzés
jele	szelvény száma	átmérő, anyag	hossz (m)	
NYV-1	0+003	D 160 KPE	5,5	
NYV-1	0+044	D 160 KPE	4,5	
NYV-1	0+083	D 160 KPE	6,0	
NYV-1	0+117	NA 250 a.	10,3	Meglévő védőcső

6. Előírások:

6.1. A kivitelezés során a Tolna Megyei Kormányhivatal, mint népegészségügyi szakhatóság TO-02NEO/4835-2/2020. számú állásfoglalásának előírásait be kell tartani, melyek az alábbiak:

6.1.1. Az ivóvíz vezeték védelme érdekében a 123/1997 (VII.18) Korm. rendelet védőtávolságra és védősávra vonatkozó előírásait be kell tartani

6.1.2. A vízzel érintkezésbe kerülő anyagok, termékek, a vízkezelési eljárások ne jelentsenek veszélyt az emberi egészségre és hatásukra ne történjen vízminőség romlás ezért csak a 201/2001.(X.25.) Korm. rendeletnek megfelelő, vízzel érintkezésbe kerülő anyagok, termékek és technológiák használhatóak, ólomból készült szerelvény nem alkalmazható

6.1.3. A nyersvízvezeték akkreditált laboratóriumi vízvizsgálati eredmény birtokában vehető használatbalengedhető technológiára

6.1.4. A kiépítés során bármely ivóvízminőséget befolyásoló probléma, vízhiány esetén azonnal értesíteni kell Osztályomat

6.2. A kivitelezés során a 804793542 számú közműnyilatkozatban foglaltakat maradéktalanul be kell tartani.

6.3. A Magyar Közút Nonprofit Zrt. TOL-477/2/2020. számú közútkezelői és ITH-2020/010131 azonosító számú tulajdonosi hozzájárulásában foglaltakat a kivitelezés során be kell tartani.

6.4. Engedélyes köteles:

a.) Az építés, munkavégzés során jelen engedély előírásait betartani,

b.) A mindenkori hatósági ellenőrzés lehetőségét az arra jogosítottnak biztosítani,

c.) A jogszabály szerinti e-építési naplót vezetni, azt naprakész állapotban tartani.

d.) A munkálatok befejeztével tartandó műszaki átadás-átvételi eljárásról, azt megelőzően 8 nappal a vízügyi hatóságot annak e-főnaplóba történő bejegyzésével értesíteni,

e.) A vízügyi hatóságnak 30 napon belül bejelenteni:

- a munkálatok megkezdésének időpontját,
- az engedélyes(ek) személyében bármely okból bekövetkezett változást továbbá, ha a vízimunka, vízilétesítmény az engedély érvényességi ideje alatt valósult meg,
- a kivitelezés során felmerülő minden olyan műszaki és egyéb változást, akadályt, mely az engedélyben foglalt előírások, adatok megváltoztatását igényli,
- a munkálatok befejezésének időpontját e vízjogi engedély számának közlése mellett,
- a munkálatok befejezése esetén a vízilétesítmények üzemeltetőjének nevét és címét.

7. Jelen vízjogi létesítési engedély nem mentesíti engedélyest más szükséges hatósági engedélyek beszerzésének kötelezettsége alól.

8. Engedélyem jelen határozat véglegessé válásától a vízilétesítmény megvalósításáig, de legfeljebb 2022. december 15-ig hatályos.

9. Elrendelem, hogy a határozat véglegessé válását követő 8 napon belül a vízikönyvi okirattár vezetője a jogszabály alapján előírt és e határozatból eredő jogokat, kötelezettségeket, tényeket és az ezzel összefüggő adatokat az e-vízikönyvi nyilvántartásba jegyezze be.

10. Az engedélyezési eljárás igazgatási szolgáltatási díja megfizetésre került, egyéb eljárási költség nem merült fel.

11. Jelen határozat ellen a közléstől számított 15 napon belül a BM Országos Katasztrófavédelmi Főigazgatósághoz címzett, de a Fejér Megyei Katasztrófavédelmi Igazgatósághoz benyújtandó – igazgatási szolgáltatási díjköteles – fellebbezést lehet előterjeszteni. A fellebbezést a BM Országos Katasztrófavédelmi Főigazgatóság bírálja el. A BM Országos Katasztrófavédelmi Főigazgatóság a döntést helybenhagyhatja, megváltoztathatja vagy megsemmisítheti.

Az elektronikus ügyintézés és a bizalmi szolgáltatások általános szabályairól szóló törvényben felsorolt szervek, szervezetek kizárólag elektronikus úton, a törvényben meghatározottak szerint nyújthatnak be fellebbezést. Az elektronikus ügyintézésre nem kötelezettek két példányban postai úton terjeszthetnek elő fellebbezést.

Fellebbezni csak a megtámadott döntésre vonatkozóan, tartalmilag azzal közvetlenül összefüggő okból, illetve csak a döntésből közvetlenül adódó jog- vagy érdeksérelemre

hivatkozva lehet. A fellebbezést indokolni kell. A fellebbezésben csak olyan új tényre lehet hivatkozni, amelyről az elsőfokú eljárásban az ügyfélnek nem volt tudomása, vagy arra önhibáján kívül eső ok miatt nem hivatkozott.

A fellebbezési eljárás díja a megfizetett igazgatási szolgáltatási díj 50 %-a. A fellebbezési eljárás díját a Fejér Megyei Katasztrófavédelmi Igazgatóságnak a Magyar Államkincstárnál vezetett 10029008-00283607-00000000 számú előirányzat-felhasználási számlájára átutalási megbízással vagy postai úton készpénz-átutalási megbízással (csekk) kell megfizetni. A fellebbezési eljárási díj megfizetésekor hivatkozni kell a fellebbezett döntés iktatószámára, a hatósági eljárás tárgyára, valamint fel kell tüntetni a befizető nevét és címét. Az átutalási bizonylatot a fellebbezési kérelemhez mellékelni kell.

INDOKOLÁS

Az Engedélyes megbízásából eljáró Nyikos Lajos László (továbbiakban: Kérelmező) kérelmezte a Simontornya 1395/1 hrsz.-ú ingatlanon tervezett vízműkút és a vízmű között új nyersvíz vezeték vízjogi létesítési engedély kiadását. A kérelem elektronikusan a VIZEK rendszeren érkezett, melyhez feltöltésre került a SIMONTORNYA, 1395/1 HRSZ-Ú FÖLDRÉSZLETEN LÉVŐ KÚT ÉS A VÍZMŰ KÖZÖTTI ÚJ NYERSVÍZ-VEZETÉK" megnevezésű, Siófok, 2020. március keltezésű, 20018-00-VE-VEH tervszámú engedélyezési tervdokumentáció.

Az engedélyezési eljárás megindításáról az ismert ügyfeleket a 35700/5402-1/2020.ált. iktatószámú végzéssel értesítettem.

Tekintettel arra, hogy az engedélyezési eljárásba bevonandó népegészségügyi szakhatóság eljárásának igazgatási szolgáltatási díja nem került megfizetésre, továbbá nem kerül megadásra a csatlakozó vízműkút vízjogi engedélyének száma, a szállítani tervezett víz mennyisége, a Magyar Közút Nonprofit Zrt. vagyonkezelői hozzájárulása, ezért a Kérelmezőt hiánypótlásra és irat benyújtására hívtam fel a 35700/5402-2/2020.ált iktatószámú végzéssel.

Kérelmező a kért adatokat iratokat, csatolta a befizetést igazolta.

Az engedélyezési eljárás során az érintett szakhatóságokat állásfoglalásának kiadása érdekében a 35700/5402-5/2020.ált. iktatószámú végzésemmel megkerestem.

A Tolna Megyei Kormányhivatal, mint népegészségügyi szakhatóság a TO-02NEO/4835-2/2020 iktatószámon állásfoglalását a rendelkező rész 6.1. pontjában tett előírásokkal megadta az alábbi indokolás alapján:

> „A Fejér Megyei Katasztrófavédelmi Igazgatóság Hatósági Osztálya a Kristály Kft. kérelmére Simontornya 1395/1. hrsz. ingatlanon tervezett vízműkút és vízmű közötti nyersvízvezeték vízjogi létesítési engedélyének ügyében szakhatósági állásfoglalás kiadása miatt kereste meg a Tolna Megyei Kormányhivatal Dombóvári Járási Hivatal Népegészségügyi Osztályát.
>
> A dokumentáció áttekintését követően megállapítottam, hogy a szakhatósági hozzájárulás kiadásának közegészségügyi akadálya nincs, a rendelkező részben foglaltak betartása esetén.
>
> Szakhatósági állásfoglalásomat az egészségügyi hatósági és igazgatási tevékenységről szóló 1991. évi XI. törvény 2. § d) pontja, az általános közigazgatási rendtartásról szóló 2016. évi CL. törvény (továbbiakban: Ákr.) 558§ (1)-(2) bekezdése, az egyes közérdeken alapuló kényszerítő indok alapján eljáró szakhatóságok kijelöléséről szóló 531/2017. (XII. 29.) Korm. rendelet, az ivóvíz minőségi követelményeiről és az

ellenőrzés rendjéről szóló 201/2001 (X.25.) Korm. rendelet, a vízbázisok, a távlati vízbázisok, valamint az ivóvízellátást szolgáló vízilétesítmények védelméről szóló 123/1997. (VII. 18.) Korm. rendelet, a közcélú ivóvízművek, valamint a közcélú szennyvízelvezető és -tisztító művek üzemeltetése során teljesítendő vízügyi és vízvédelmi szakmai követelményekről, vizsgálatok köréről, valamint adatszolgáltatás tartalmáról szóló 16/2016. (V. 12.) BM rendelet alapján hoztam meg.

Az Ákr. 555 (4) bekezdése alapján a szakhatóság döntése az eljárást befejező döntés elleni jogorvoslat keretében támadható meg.

Hatásköröm a fővárosi és megyei kormányhivatal, valamint a járási (fővárosi kerületi) hivatal népegészségügyi feladatai ellátásáról, továbbá az egészségügyi államigazgatási szerv kijelöléséről szóló 385/2016. (XII. 2.) Kormányrendelet 4§ (1) bekezdése, illetékességem a 2. számú melléklete, a fővárosi és megyei kormányhivatalokról, valamint a járási (fővárosi kerületi) hivatalokról szóló 86/2019. (IV. 23.) Kormányrendelet 2§ (5) bekezdése és az 1. számú mellékletén alapul."

Az eljárásba bevont Tolna Megyei Kormányhivatal a Fejér Megyei Katasztrófavédelmi Igazgatóság hivatkozott megkeresésére indult szakhatósági eljárást a TOG/82/00729-2/2020. iktatószámú végzésével megszüntette az alábbi indokok alapján:

„A Fejér Megyei Katasztrófavédelmi Igazgatóság Hatósági Osztály 2020. november 4-én érkezett 35700/5402-2/2020.ált számú megkeresésében a környezetvédelmi és természetvédelmi hatóság szakhatósági állásfoglalását kérte a Simontornya Város Önkormányzata (7081 Simontornya, Szent István király utca 1., KÜJ: 102 821 064) megbízásából benyújtott és a „Simontornya 1395/1 hrsz.-ú ingatlanon tervezett vízműkút és a vízmű között új nyersvíz vezeték" tárgyú beruházás vízjogi létesítési engedély kiadására vonatkozó vízügyi hatósági eljárásban.

Az általános közigazgatási rendtartásról szóló 2016. évi CL. tv. (a továbbiakban; Ákr.) 17. § értelmében a hatóság illetékességét az eljárás minden szakaszában hivatalból köteles vizsgálni.

Az egyes közérdeken alapuló kényszerítő indok alapján eljáró szakhatóságok kijelöléséről szóló 531/2017. (XII. 29.) Korm. rendelet a következőkről rendelkezik:

16. Vízügyi és vízvédelmi ügyek: A Kormány a hatóság elvi vízjogi engedélyezési, vízjogi létesítési engedélyezési, vízjogi megszüntetési engedélyezési, vízjogi üzemeltetési engedélyezési és vízjogi fennmaradási engedélyezési eljárásában, valamint azok módosítására irányuló eljárásban, amennyiben a szakhatóság által vizsgálandó szakkérdés az eljárásban felmerül,

9. pont szerint, ha a vízimunka, vízhasználat vagy vízitétesítnény nem környezeti hatásvizsgálat vagy nem egységes környezethasználati engedély köteles — annak elbírálására, hogy a vízgazdálkodási hatósági jogkör gyakorlásáról szóló 72/1996. (V. 22) Korm. rendelet 2. melléklete szerinti tevékenységek és létesítmények esetében feltételezhető-e jelentős környezeti hatás, az első fokú eljárásban a területi környezetvédelmi hatóságot, a másodfokú eljárásban az országos környezetvédelmi hatóságot,

3. és 10. pont alapján, ha az eljárás külterületet, belterületen országos jelentőségű védett természeti területet, Natura 2000 területet, barlang felszíni védőövezetét vagy egyedi tájértéket közvetlenül érint, - annak elbírálása érdekében, hogy a táj- és természetvédelem jogszabályban meghatározott követelményei a kérelemben foglaltak szerint vagy további feltételek mellett érvényesülnek-e - az első fokú eljárásban a területi természetvédelmi hatóságot a másodfokú eljárásban az országos természetvédelmi hatóságot.

Jelentős környezeti hatások vizsgálata:

Az egyes közérdeken alapuló kényszerítő indok alapján eljáró szakhatóságok kijelöléséről szóló 531/2017. (XII. 29.) Korm. rendelet 1. melléklet 16. táblázat 9. pontja szerinti szakkérdést megvizsgáltam, a tárgyi tevékenység nem szerepel a 72/1996. (V. 22.) Korm. rendelet 2. mellékletében, ezáltal a környezetvédelmi hatóság nem vizsgálja a jelentős környezeti hatások fennállásának lehetőségét.

Természetvédelemi szempontból:

A tárgyi vízilétesítmények helyéül szolgáló belterületi ingatlanok országos jelentőségű védett természeti területnek, Natura 2000 területnek, barlang felszíni védőövezetének, illetőleg egyedi tájértéknek nem képezik részét, így jelen eljárásban a hatóságnak természetvédelmi hatásköre nincs.

A leírtakra tekintettel megállapítottam hatásköröm hiányát, ezért az Ákr. 17.§ figyelemmel, a rendelkező részben foglaltak szerint a szakhatósági eljárást megszüntettem, melyről az engedélyező hatóságot jelen végzés megküldésével értesítem.

Az Ákr. 55. § (4) bekezdése alapján a szakhatóság döntése az eljárást befejező döntés elleni jogorvoslat keretében támadható meg.

A hatásköröm hiányát az 531/2017. (XII. 29.) Korm. rendelet 16. fejezet 9. és 10. pontja alapján állapítottam meg. Az illetékességemet a környezetvédelmi és természetvédelmi hatósági és igazgatási feladatokat ellátó szervek kijelöléséről szóló 71/2015. (II. 50.) Korm. rendelet 8/A. § (1) bekezdése állapítja meg."

Tájékoztatom az ügyfeleket, hogy az általános közigazgatási rendtartásról szóló 2016. évi CL. törvény (továbbiakban: Ákr.) 55.§ (4) bekezdése értelmében a szakhatóság döntése jelen döntés elleni jogorvoslat keretében támadható meg.

A benyújtott dokumentációk alapján megállapítottam, hogy csővezeték építésével érintett ingatlanok Simontornya 1395/1, 1413/4, 1413/1, 1413/2, 1414, 808/13, 808/4 hrsz.-ú ingatlanok.

A fenti ingatlanok közül a 1395/1, 1413/4, 1413/2, 1414, 808/13, 808/4 hrsz.-ú ingatlanok Engedélyes tulajdonában vannak, melyen való létesítmény elhelyezéséhez Engedélyes 2020 március 21-én kelt nyilatkozatával hozzájárult. A 1413/1 hrsz-ú ingatlan a Magyar Állam tulajdonában a Magyar Közút Nonprofit Zrt. vagyonkezelésében áll. Az ingatlan használatára vonatkozóan a vagyonkezelő ITH-2020/010131. számon hozzájárulását adta.

Az engedélyezési tervdokumentáció mellékletként benyújtásra került a 804793542 számú közműegyeztetési kérelemre adott közmű-üzemeltetői válaszok, melyben írt követelmények betartását a rendelkező részben előírtam.

A Magyar Közút Nonprofit Zrt. a létesítményeknek a közút területén való elhelyezéséhez TOL-477/2/2020. iktatószámon adott szakmai vonatkozású közútkezelői hozzájárulást melyben foglaltak betartását a rendelkező részben előírtam.

A kérelem mellékleteként benyújtásra került a Közép-dunántúli Vízügyi Igazgatóság Obj-A-0339-0002/2020. számú objektumazonosítási nyilatkozata, mely alapján az azonosított létesítményekre vonatkozó adatokat a rendelkező rész 2. pontjában rögzítettem.

Az építőipari kivitelezési tevékenységről szóló 191/2009. (IX. 15.) Korm. rendelet (továbbiakban: Enaplór.) 24.§ (1) bekezdése alapján építési naplót kell vezetni az építésügyi hatósági engedélyhez kötött építési tevékenységről. A vízügyi hatóság, mint építési hatóság által kiadott vízjogi létesítési engedély építési engedély, így a vízjogi engedély köteles tevékenységről építési naplót kell vezetni. Az építési naplót az Enaplór. szerint kell vezetni, magyar nyelven és naprakészen.

Megállapítom, hogy a rendelkező részben tett előírások betartása mellett a vízimunka elvégzése, vízilétesítmény megvalósítása nem veszélyezteti a vízkészlethez, vízminőség védelméhez fűződő érdekeket, megfelelnek a vízgazdálkodási, vízminőség védelmi műszaki és biztonsági szabályoknak, a vízháztartással összefüggő egyéb szabályozásoknak és a külön jogszabályban foglalt előírásoknak, ezért az engedélyt a vízgazdálkodásról szóló 1995. évi LVII. törvény (továbbiakban: Vgtv.) 28/A. § (1) bekezdése alapján, a vízgazdálkodási hatósági jogkör gyakorlásáról szóló 72/1996 (V.22.) Korm. rendelet (továbbiakban: Vhr.) 3. §-ban foglaltakra a kérelemnek megfelelően, de előírásokkal megadtam.

A Fejér Megyei Katasztrófavédelmi Igazgatóság hatáskörét a vízügyi igazgatási és a vízügyi, valamint a vízvédelmi hatósági feladatokat ellátó szervek kijelöléséről szóló 223/2014. (IX.4.) Korm. rendelet (továbbiakban Kr.) 10. § (1) bekezdés 4. pontja és (3a) bekezdése, Vgtv. 28. § (2) bekezdése és a Vhr. 1. § (1) bekezdése, illetékességét a Kr. 10. § (2) bekezdése és az 2. melléklet 4. pontja állapítja meg.

A határozattal szemben az Ákr. 116. § (1) bekezdése, a Vgtv. 29/A. §-a alapján biztosítottam fellebbezési lehetőséget.

A fellebbezés benyújtásának határidejét az Ákr. 118. § (3) bekezdésével összhangban határoztam meg.

Az eljárás igazgatási szolgáltatási díja a vízügyi és a vízvédelmi hatósági eljárások igazgatási szolgáltatási díjairól szóló 13/2015. (III.31.) BM rendelet (továbbiakban: díjrendelet) 1. melléklet 2.6.a pontja alapján 100 000 ,- forint, melyet a kérelmező megfizetett. Jelen határozat elleni fellebbezés díja a díjrendelet 3. § (1) bekezdése alapján 50 000,- forint.

A jogszabály alapján megállapítható jogok és kötelezettségek és az ezzel összefüggő adatok e-vízikönyvi nyilvántartásba történő bejegyzéséről a Vhr. 22. § (2)-(3) bekezdése alapján rendelkeztem.

Székesfehérvár, elektronikus bélyegző szerint

Magosi Lajos tű. ezredes
igazgató megbízásából

Maincz Tamás
hatósági szolgálatvezető-helyettes

Melléklet: -
Terjedelem: 7 oldal
Kapják:
1. Simontornya Város Önkormányzata / Hivatalikapu-Cégkapu
2. Nyikos Lajos László / Ügyfélkapu
3. KRISTÁLY Tervező, Szolgáltató és Kereskedelmi Kft. / Hivatalikapu-Cégkapu
4. Magyar Közút Nonprofit Zrt. /Hivatalikapu-Cégkapu
5. Dunántúli Regionális Vízmű Zrt. /Hivatalikapu-Cégkapu
6. E.ON Dél-dunántúli Gázhálózati Zrt. /Hivatalikapu-Cégkapu
7. E.ON Dél-dunántúli Áramhálózati Zrt. /Hivatalikapu-Cégkapu
8. Invitech ICT Services Kft. / Hivatalikapu-Cégkapu
9. Magyar Telekom Távközlési Nyrt. / Hivatalikapu-Cégkapu
10. Tolna Megyei Kormányhivatal Dombóvári Járási Hivatal / Nova SZEÜSZ
11. Irattár

Véglegessé válás után

12. Vízikönyv +határozat + értesítés + 1 pld e-terv

ZÁRADÉK

A dokumentum elektronikus aláírással hitelesített

35700/5402-8/2020.ált.

SIMONTORNYA VÁROS POLGÁRMESTERÉTŐL

✉ 7081 Simontornya, Szent István király u. 1.
☎ 74/586-929 Fax: 74/586-922 E-mail: simontornya@dielnet.hu

ST/169-10/2021.

MEGHÍVÓ

Simontornya Város Önkormányzatának Képviselő-testülete **2021. május 31-én (hétfőn) 14^{00} órai** kezdettel tartja konzultációját.

NAPIRENDI JAVASLAT

1. **Polgármesteri tájékoztató az előző ülés óta hozott fontosabb döntésekről, intézkedésekről**
   Jelentés a lejárt határidejű önkormányzati határozatok végrehajtásáról

2. **Beszámoló a Vak Bottyán Óvoda és Bölcsőde tevékenységéről**

3. **A gyermekjóléti és gyermekvédelmi feladatok 2020. évi átfogó értékelése**

4. **Fiatal házasok 2021.I. félévi támogatásának elbírálása (zárt ülés)**

5. **Javaslat a helyi kitüntető díjak adományozására (zárt ülés)**

6. **EGYEBEK**

6/1. Beszámoló a Városüzemeltetési Kft. 2020. évi gazdálkodásáról, 2021. évi üzleti tervéről

6/2. Javaslat a 2021. évi költségvetésről szóló 4/2021. (II.17.) rendelet I. módosítására

6/3. Tájékoztató az adóbeszedésekről, befizetésekről

6/4. Javaslat az Arany János utcai önkormányzati ingatlanok értékesítésére

6/5. Javaslat a Simontornya Város, Pálfa Község és Tolnanémedi Község Önkormányzatai Biztonságos Ivóvízellátási Társulása megszüntetésére

6/6. Tájékoztató a Beszédes Ferenc u. 22. szám alatti társasház szennyvízbekötéséről

6/7. Javaslat a TOB/22/468-1/2021 sz. törvényességi felhívás alapján a helyi szociális ellátásokról szóló 3/2015.(II.26.) önkormányzati rendelet módosítására

6/8. Tájékoztató a Vak Bottyán Általános Iskola és Gimnázium átköltöztetéséről

6/9. A képviselők bejelentései, interpellációi, kérdései

Simontornya, 2021. május 26.

Torma József sk
polgármester

……/2021. (V.20.) Polgármesteri határozat:

Simontornya Város Önkormányzatának Polgármestere a katasztrófavédelemről és a hozzá kapcsolódó egyes törvények módosításáról szóló 2011. évi CXXVIII. törvény 46.§ (4) bekezdése alapján, a veszélyhelyzet kihirdetéséről és a veszélyhelyzeti intézkedések hatálybalépéséről szóló 27/2021.(I.29.) Korm. rendeletre való hivatkozással úgy határozott, hogy a „Simontornya Arany János utcai kút nyersvíz vezetékének kiépítése" elnevezésű beruházás megvalósításához ajánlatot az alábbiaktól kér be:

1. Opcionalitás Kft. 7054 Tengelic, Mátyás király utca 26.
2. Sudár Ablakrendszerek Kft. 7000 Sárbogárd, Ady E. u.168.
3. Városüzemeltetési Kft, 7081 Simontornya, Szent István király utca 1.

Az Ajánlati felhívás a határozat mellékletét képezi.

Határidő: 2021. május 27.
Felelős: Torma József polgármester