



# INTEGRÁLT VÁROSFEJLESZTÉSI STRATÉGIA

**SIMONTORNYA**

**2009**

# SIMONTORNYA VÁROS INTEGRÁLT VÁROSFEJLESZTÉSI STRATÉGIÁJA

---

## **Elfogadta:**

Képviselő-testületi határozat száma:

**185/2009. (XII.21.) számú KT határozat**

**17/2010.(II.05.) számú KT határozat**

# SIMONTORNYA VÁROS INTEGRÁLT VÁROSFEJLESZTÉSI STRATÉGIÁJA

---

## Tartalomjegyzék

I. Bevezetés	5.
II. Helyzetelemzés	8.
II.1. Simontornya szerepének meghatározása a településhálózatban	8.
II.2. Részletes helyzetértékelés	11.
II.2.1. Városszerkezet	11.
II.2.2. Gazdasági helyzet	13.
II.2.2.1. Simontornya gazdasági szerkezete	14.
II.2.2.2. Kutatás-fejlesztés, innováció	17.
II.2.2.3. Turizmus	18.
II.2.2.4. Helyi gazdaságfejlesztés eszközei	22.
II.2.2.5. Információs társadalom	22.
II.2.3. Helyi társadalmi folyamatok bemutatása	23.
II.2.3.1. Demográfiai viszonyok	23.
II.2.3.2. Képzettség	26.
II.2.3.3. Foglalkoztatás, munkanélküliség	27.
II.2.3.4. Jövedelmi és szociális helyzet	29.
II.2.3.5. Egészségi állapot	30.
II.2.3.6. Társadalmi önszerveződések – civil élet	31.
II.2.3.7. Nemzeti és etnikai kisebbségek	32.
II.2.4. Települési környezet	32.
II.2.4.1. Természeti környezet	32.
II.2.4.2. Épített környezet	34.
II.2.4.3. Lakásállomány	37.
II.2.4.4. Települési környezeti infrastruktúra	38.
II.2.4.5. Közlekedési infrastruktúra	40.
II.2.5. Közszolgáltatások	41.
II.2.5.1. Oktatás-nevelés	41.
II.2.5.2. Egészségügy	47.
II.2.5.3. Szociális ellátás	48.

# SIMONTORNYA VÁROS INTEGRÁLT VÁROSFEJLESZTÉSI STRATÉGIÁJA

---

II.2.5.4. Közigazgatás	52.
II.2.5.5. Sport, szabadidő, közművelődés	55.
II.2.6. Korábbi időszak fejlesztések	57.
II.2.7. Összegzés	59.
II.2.8. Városrészek elemzése	62.
II.2.9. Szegregált vagy szegregációval veszélyeztetett területek helyzetértékelése	87.
III. Integrált Városfejlesztési Stratégia	136.
III. 1. Simontornya jövőképe	136.
III.2. Simontornya integrált fejlesztésének célkitűzései	137.
III.2.1. Tematikus célok bemutatása	138.
III.2.2. Városrészek fejlesztési céljainak meghatározása	142.
III.2.3. A 2007-2013-as időszakban fejleszteni kívánt akcióterületek kijelölése	146.
III.2.4. Fenntarthatósági szempontok	149.
IV. A Stratégia megvalósíthatósága	150.
IV.1. A stratégia külső és belső összefüggései	150.
IV.2. A stratégia megvalósításának főbb kockázatai	151.
IV.3. A megvalósítás eszközei	154.
IV.3.1. A célok elérését szolgáló nem beruházási jellegű önkormányzati tevékenységek	154.
IV.3.2. Szervezeti elvárások	155.
IV.3.3. Településközi koordináció	156.
IV.3.4. Ingatlangazdálkodási koncepció	157.
IV.4. Partnerség	158.
IV.5. Monitoring	160.

# SIMONTORNYA VÁROS INTEGRÁLT VÁROSFEJLESZTÉSI STRATÉGIÁJA

---

## I. Bevezetés

### *A stratégiaalkotás szükségessége és folyamata*

A 2007-2013 közötti támogatási időszakban kiemelt szerepet kap az Európai Unió tagállamaiban a fenntartható városfejlesztés, valamint a vidéki területek támogatása és a földrajzi vagy természeti okokból hátrányokkal küzdő térségek problémáinak kezelése annak érdekében, hogy növekedjék az említett területek versenyképessége, foglalkoztatása, élhetőbb és funkciójukat betöltő települések kerüljenek kialakításra.

A fent említett eredmények előfeltétele a fenntartható fejlődés feltételeinek kialakítása, melyeknek egy olyan integrált városfejlesztési politikán kell alapulniuk, mely a közösségi iránymutatások figyelembe vétele mellett, az adott, fejlesztendő terület adottságaira épül. Egy olyan hosszú távú fejlesztési stratégia kidolgozása szükséges, melynek formálásába az általános iránymutatások és a nemzetközi gyakorlati tapasztalatok adoptálása mellett kiemelt szerepet kapnak a helyi szereplők, a közigazgatási, a vállalkozói, a civil szféra szereplői és természetesen a helyi lakosság.

A városfejlesztési stratégiák keretében megfogalmazásra kerülő projektek finanszírozásában kiemelt szerep jut a közösségi alapok forrásainak, amelyek a Nemzeti Fejlesztési Terv Regionális Operatív Programjain keresztül hívhatók le. Cél, hogy olyan beruházások kerüljenek támogatásra, melyek a város szempontjából elengedhetetlenek, viszont a helyi források nem teszik lehetővé azok megvalósítását. Emellett azonban kiemelt szerep jut a városfejlesztések során a piac köz- és magánszereplőinek bevonására, a vállalkozói tőke megmozgatására és ezek fejlesztési célok megvalósításába való bevonására.

Ahhoz, hogy a fejlesztési stratégiák azonos szempontrendszer szerint értékelésre kerülhessenek, a pályázati dokumentáció és a konkrét fejlesztéseket tartalmazó Akcióterületi Terv mellé szükséges a fejleszteni kívánt település átfogóbb és hosszabb távra szóló, úgynevezett Integrált Városfejlesztési Stratégiájának az elkészítése.

Az Integrált Városfejlesztési Stratégia a város területén jelentkező gazdasági, társadalmi és környezet problémáit elemzi és azokból kiindulva határozza meg a település 7-8 évre előre vetített városfejlesztési céljait, terveit, stratégiáját. Ez a stratégia tehát egy részletes helyzetfeltáráson alapuló dokumentum, mely a helyi adottságokhoz igazodva, a helyi problémák megoldását vetíti elő. A dokumentum összhangban áll a városfejlesztési

# SIMONTORNYA VÁROS INTEGRÁLT VÁROSFEJLESZTÉSI STRATÉGIÁJA

---

elképzelésekkel, a kistérségi területfejlesztési koncepcióval és az egyéb magasabb szintű (regionális, országos) fejlesztési dokumentumokkal.

A felsorolt dokumentumokhoz való illeszkedés azonban nem elegendő egy sikeres városfejlesztési stratégia kidolgozásához. Ahhoz, hogy egy hatékony és az elkövetkező 7-8 évben is alkalmazható fejlesztési dokumentum jöjjön létre elengedhetetlen a nyilvánosság alapelveinek alkalmazása. Ennek célja, hogy a helyi társadalom minél szélesebb körben megismerje a tervezett fejlesztéseket, lehetősége nyíljon azok formálásra és véleményének figyelembevételével kerüljön kialakításra a fejlesztési program végső formája. A széles körű társadalmi egyeztetéseken kívül fontos a partnerség lehetőségeinek feltérképezése és amennyiben lehetőség nyílik a gazdaság és civil szféra képviselőinek tervezésbe, megvalósításba történő bevonása.

A fejlesztési program indítását a Dél-dunántúli régióban több tényező indokolta: számos kis- és középváros funkcióhiányos, nem képes megfelelően szervezni térségét és megfelelő szolgáltatásokkal ellátni a vidéki településeket. A régió városainak, főleg a régióközponttól távolabb eső kisvárosoknak népességmegtartó képessége igen gyenge, amely többnyire annak köszönhető, hogy ezek a városok nem képesek megfelelően kielégíteni városi (közigazgatási, gazdasági, kulturális, stb.) funkcióikat.

Ez az állapot kiemelten igaz azokra az elmaradott és még inkább azokra a legelmaradottabb kistérségeknek a városaira, melyek Simontornyához hasonlóan mikrotérségi szerepkört betöltve igyekeznek megoldani a gazdasági problémákat, munkahelyeket és közösségi életet teremteni, megtartani lakónépességüket. Mindezek érdekében szükséges olyan fejlesztések megvalósítása, melyek hozzájárulnak a városok gazdasági, turisztikai, társadalmi, környezeti, kulturális és közösségi életének fellendítéséhez.

A stratégiaalkotás főbb állomásai az IVS szerint:

I. fejezet – Bevezetés: A stratégiaalkotás szükségessége és folyamata: ez a fejezet áttekinti mindazokat a magasabb szintű dokumentumokat, irányelveket, ajánlásokat, melyek az IVS elkészítésének létjogosultságát és indokoltságát támasztják alá.

II. fejezet – Helyzetelemzés. Az adott fejezet Simontornya település hiteles adatokra alapozott, városszerkezeti, gazdasági, társadalmi, települési környezeti és közösségi szolgáltatásainak és adottságainak részletes elemzését tartalmazza, majd erre alapozva

# SIMONTORNYA VÁROS INTEGRÁLT VÁROSFEJLESZTÉSI STRATÉGIÁJA

---

felvázolja a város erősségeit, gyengeségeit, lehetőségeit és veszélyeit bemutató SWOT analízisét.

III. fejezet – Integrált Városfejlesztési Stratégia. Ez a fejezet határozza meg Simontornya jövőképét, vázolja a település és településrészeinek fejlesztési célkitűzéseiket/irányvonalait, valamint lehatárolja a beavatkozások területeit (akcióterületek).

IV. fejezet – A stratégia megvalósíthatósága. Ebben a fejezetben azok a fontosabb fejlesztési lépések kerülnek felsorakoztatásra, melyek alátámasztják a stratégia megvalósításának szükségességét és biztosítják a hatékony megvalósítást: a célok elérését szolgáló nem beruházási jellegű önkormányzati tevékenységek; Szervezeti elvárások; Településközi koordinációs mechanizmusok; Ingatlanguzálkodási koncepció; Partnerség; A stratégia megvalósíthatóságának monitoringja, Kockázatelemzés.

## II. Helyzetelemzés

### II.1. Simontornya szerepének meghatározása a településhálózatban

Simontornya városa közigazgatásilag Tolna megyéhez tartozik, vonzáskörzete kistérségén, a Tamási kistérségen belülre korlátozódik. A 311/2007. (XI.17.) Korm. Rendelet a Tamási kistérséget, mint Tolna megye egyetlen leghátrányosabb helyzetű kistérségét határozza meg. Országos viszonylatban – fejletlenség tekintetében – a 30. helyet foglalja el, 2,15-ös komplex mutatóval.

A kistérséget az alábbi 31 település alkotja: Belecska, Iregszemcse, Nagykónyi, Szadály, Diósberény, Kalaznó, Nagyszékely, Szárazd, Dúzs, Keszőhidegkút, Nagyszokoly, Tamási, Értény, Kisszékely, Ozora, Tolnanémedi, Felsőnyék, Koppányszántó, Pincehely, Udvari, Fürged, Magyarakeszi, Regöly, Újireg, Gyönk, Miszla, Simontornya, Varsád, Hőgyész, Mucsi, Szakadát. A kistérség lakónépességének száma: 40.525 fő (KSH 2007), amely a megye lakosságának 17,01%-át teszi ki. A kistérségben a magas számú település ellenére 2009-ig csupán két város volt található, az egyik a kistérségi központ Tamási, illetve Simontornya. 2009-ben azonban Gyönk is megkapta a városi rangot. A kistérségre jellemző az aprófalvas településszerkezet, melyet az 1000 fő alatti települések magas száma (19 db) is alátámaszt.

A kistérség kiemelkedően magas településszáma miatt a kis lélekszámú falvak, a központibb szerepet betöltő, 5 mikrotérségi központ köré csoportosulnak. A mikrotérségi központok és „vonzáskörzetükbe” tartozó települések az alábbiak:

- Tamási mikrotérség: Fürged, Nagykónyi, Pári, Regöly, Szakály, Tamási

# SIMONTORNYA VÁROS INTEGRÁLT VÁROSFEJLESZTÉSI STRATÉGIÁJA

---

- **Simontornyai mikrotérség:** Kisszékely, Nagyszékely, Ozora, Pincehely, Simontornya, Tolnanémedi
- **Hőgyészi mikrotérség:** Dúzs, Kalaznó, Mucsi, Hőgyész
- **Iregszemcsei mikrotérség:** Értény, Felsőnyék, Koppányszántó, Magyarkeszi, Nagyszokoly, Újireg, Iregszemcse
- **Gyönki mikrotérség:** Belecska, Diósberény, Keszőhidegkút, Miszla, Szakadát, Szárazd, Udvari, Varsád, Gyönk

A mikrotérségi központok általánosságban három fő szempontból gyakorolnak vonzást a környező településekre: oktatás, foglalkoztatás (vállalkozások ezeken a településeken sűrűsödnek), illetve szolgáltatás kínálat tekintetében.

## ***Simontornya vonzáskörzete napjainkban***

A település közigazgatási vonzáskörzetébe alapvetően a mikrotérségéhez tartozó települések, valamint néhány Fejér megyei település is tartozik. Simontornya Város Önkormányzata ezen települések számára biztosítja azokat a közszolgáltatásokat, melyeket helyben nem kapnak meg a mikrotérség lakosai, például okmányiroda, városüzemeltetés.

Simontornya intézményi hálózati szempontból is fontos szerepet tölt be, hisz mind oktatási, mind pedig egészségügyi és szociális szempontból is meghatározó fontosságú szervezetek üzemeltetését látja el a kistérségben:

- Vak Bottyán Általános és Szakközépiskola és Gimnázium Oktatási Társulás
- Központ Orvosi Ügyelet/Egészségház
- Simontornya Város Családsegítő és Gyermekjóléti Szolgálat
- „Őszikék” Szociális Szolgáltató Központ
- Simontornya Város Könyvtára
- illetve a város tagja a kistérség településeit tömörítő Tamási Többcélú Kistérségi Társulásnak.

A kistérségben összesen 17 általános és 3 középiskola működik. A középiskolák Tamásiban, Gyönkön és Simontornyán találhatóak. Simontornya 6 osztályos gimnáziumi képzés formájában biztosítja a középiskolai szintű oktatást, a Vak Bottyán Általános és Szakközépiskola és Gimnázium Oktatási Társulás székhelyeként. Mivel az intézményben felnőttoktatás és egyéb speciális oktatás is folyik, ezért vonzáskörzete a társuláshoz tartozó 3 településen (Tolnanémedi, Kisszékely, Nagyszékely) túlnyúlik, de nem lépi át nagymértékben a kistérség határait.



# SIMONTORNYA VÁROS INTEGRÁLT VÁROSFEJLESZTÉSI STRATÉGIÁJA

---

A település egészségügyi alapellátás szempontjából is központi szerepet tölt be a kistérség települései számára, ugyanis a város biztosítja a térség, járó beteg ellátását gyermek- és háziorvosi rendelői, központi ügyelete, valamint a településen található mentőállomás segítségével.

Simontornyán nem találunk multinacionális kereskedelmi egységeket, ezért ezen a terén is inkább csak a környező kistelepülések tartoznak vonzáskörzetébe.

A kistérség külső kapcsolati rendszerében Tamási mellett Simontornya is meghatározó szerepet töltött be, egykori virágzó iparának köszönhetően. A rendszerváltás azonban a több mint százéves hagyományokra visszatekintő bőr- és szőrmeiparra negatív hatást gyakorolt, melynek következtében a település vonzáskörzete foglalkoztatási szempontból rendkívül lecsökkent, így térségi munkamegosztásban betöltött szerepe is egyre gyengébb a településnek.

Napjainkban a térség külső vonzáskörzetét az idegenforgalom határozza meg, mely a jelentősebb attrakcióval rendelkező településeknek köszönhető: Tamási - Tamási fürdő, Simontornya – Simontornyai vár; Színházi napok, Hőgyész – Gróf Apponyi Kastélyszálló\*\*\*\*. Mindezek adottságok ellenére jelenleg még kistérségi szinten sem tartozik a turisztikai magterületek közé, viszont jövőbeli fejlesztési területként (Belső-Dél-Dunántúl magterület), a potenciális jövőbeli magterületek között említésre kerül. A térség is a Dél-Dunántúl azon területeihez tartozik, mely viszonylag kismértékben részesedik a régió turizmusából, köszönhetően annak, hogy a meglévő attrakciók elszórtan, pontszerűen jelennek meg, nem képeznek komplex vonzerőt, de egységbefoglalásuk esetén kiegészítő programlehetőségként szolgálhatnak a balatoni területen megszállóknak. A Belső-Dél-Dunántúli magterület a kistérség két jelentősebb települését Tamásit és Hőgyészt foglalja magában, a kulturális értékekkel rendelkező Simontornyát viszont már nem. Ez azonban nem zárja ki, sőt elengedhetlenné teszi Simontornya számára a jövőbeli együttműködést a térség többi idegenforgalomban érdekelt településével. (Forrás: Dél-Dunántúli Regionális Fejlesztési Ügynökség Kht.: A Dél-Dunántúli Régió Turizmusfejlesztési Stratégiai Programja).

A leírtak alapján megállapíthatjuk, hogy Simontornya településhálózati szerepköre alapján város, mivel olyan központi funkciókat lát el, mint egészségügy, oktatás, kultúra, közigazgatás. A térségi szerepkört betöltő funkcionális kisvárosi térségek csoportján belül a funkcionális mikrotérségi központok közé sorolhatjuk. Ezek a központok olyan önálló térségi centrumok, amelyek néhány funkció tekintetében néhány falu lakossága számára látnak el feladatokat. Ezekkel a falvakkal együtt alkotják mikrotérségüket.

# SIMONTORNYA VÁROS INTEGRÁLT VÁROSFEJLESZTÉSI STRATÉGIÁJA

---

Meg kell azonban jegyezni, hogy bár jogállás szerint az ország teljes lefedettséggel rendelkezik városok tekintetében, számos térségben azonban nem találunk tényleges központi szerepet betöltő kisvárost, vagy csak olyanokat, melyek részlegesen látják el feladatukat. Simontornya esetében is megfigyelhető, hogy bizonyos szerepkörök tekintetében, mint például a foglalkoztatás, nem képes kielégíteni a jelentkező igényeket. Ennek köszönhetően a településen elindultak a negatív demográfiai folyamatok, melynek legegységesebb mutatója a lakosság egyre nagyobb mértékű elvándorlása.

Simontornya az Országos Területfejlesztési Konceptióban középtávra megfogalmazott, vidékies térségek fejlesztése, valamint a társadalmi-gazdasági szempontból elmaradott területek felzárkóztatása célhoz kíván jövőbeli fejlesztési elképzeléseivel csatlakozni, hogy az agrárágazaton túlmutató fejlesztések megvalósításával szolgálja a város fejlődését, lakosságának életszínvonal-emelkedését és egy élhető vidéki kisváros kialakítását.

## **II.2. Részletes helyzetértékelés**

### ***II.2.1. Városszerkezet***

Simontornya a Kelet-Dunántúli közepén két tájegység, a Mezőföld és a Tolnai-hegyhát, valamint két megye, Fejér és Tolna megye találkozásánál, a Sió-völgy kistáj területén fekszik. Budapesttől dél-nyugatra, a Duna-hídtól mintegy 40 km-re nyugatra, a Balatontól szintén mintegy 40 km-re keletre található. A legközelebbi városok Tamási, Dunaföldvár és Paks. A megyeszékhely Szekszárd déli közvetlen útkapcsolat híján csak jelentős kerülővel érhető el.

A település a Tamási kistérséghez tartozik, de földrajzi elhelyezkedése következtében több Fejér megyei település is található a vonzáskörzetében. Igazgatási területe mintegy 3290 ha, belterülete 306 ha.

Simontornya történetileg kialakult főútvonalak találkozásában fekszik. Kelet-nyugati irányban a 61.sz. Dunaföldvár-Kaposvár-Nagykanizsa II.rendű főút metszi. Ebből ágazik ki a település belterületén észak felé a 64.sz. Simontornya-Enying II.rendű főút. A várostól északra a 64.sz. útra csatlakozik a 6407 sz. Simontornya-Iregszemcse összekötő út. A közúthálózat mellett a vasúthálózat is a településszerkezet meghatározó eleme. Simontornya területén halad keresztül a nemzetközi törzshálózati vasúti fővonal (A.1) besorolású Budapest–Dombóvár vasútvonal.

A külterületi tájszerkezet rendkívül változatos. A terület nagy része sík, a talajminőség és a domborzati adottságok következtében szántóföldi növénytermesztésre kiválóan alkalmas, de megtalálható a rét-legelőgazdálkodás is. Apróbb és nagyobb kiterjedésű gyepterületek egyaránt előfordulnak. A vizenyős területeket nádasok borítják.

# SIMONTORNYA VÁROS INTEGRÁLT VÁROSFEJLESZTÉSI STRATÉGIÁJA

---

Az igazgatási területet kelet-nyugati irányban metsző Sió-csatorna rendezett medervonalával jelentős élő vízfolyás, amely karakteres eleme a tájnak. A Sió-csatornán kívül több kisebb-nagyobb vízfolyás is található a területen, ezek közül legjelentősebb az észak felől a város területére érkező Bozót-patak. Jelentős az állóvizek területe is. A halastavak elsősorban gazdasági célokat szolgálnak, de a táj diverzitását is jelentősen erősítik.

A belterület délnyugati oldalához kapcsolódik a szőlőhegy, melynek területe a Tolnai borvidék részét képezik.

A külterület jelentős művi elemei a lakóterülettől kellő távolságra fekvő majorok (János major és Némedi major), ahol nagyüzemi állattartó telepek működnek. A szőlőhegytől délre honvédelmi célokat szolgáló objektum (katonai lőtér) terül el.

A központi belterület a szárazföldi és vízi útvonalak találkozási pontjában, a dombvidék lábánál alakult ki. Ezen adottságok hozták magukkal a városszerkezet sajátos hármás osztását. A déli parti városrész történeti része a dombra felkúszó aprótelkes telekstruktúrával kisvárosias hangulatú. Központja a református templom és környéke, az alközpont jellegű intézmények a Sió-híd közelébe települtek. A lakóterülethez csatlakozik dél felől a temető. A városrész markáns, valaha szebb napokat látott, mára nagyrészt torzóként fennmaradt eleme a Bőrgyár területe. A felhagyott hatalmas ipari csarnokok a városközpont felől riasztó látványt nyújtanak. A legtöbb épületet a legváltozatosabb funkciókkal (gimnáziumtól a pékségen keresztül a nyersbőr raktárig) hasznosítják. A Bőrgyár területéhez délről további gazdasági terület csatlakozik elsősorban mezőgazdasági raktározási funkcióval. Ettől délre a belterület határán a bezárt homokbánya és a valamikori bőrgyári zagytározók foglalnak helyet.

Az északi parti városrész történeti része a tulajdonképpeni városközpont és az azt övező lakóterületek. Itt található a város országos hírű műemlék együttese (a Garai-vár, a Ferences templom és rendház) és a térségi és városi szintű intézmények zöme jelentős lakófunkcióval kiegészülve. A városközpont rendkívüli adottságai ellenére rendezetlen benyomást kelt. Sok a beépítetlen foghíj, az üresen álló, ennek következtében romló állapotú intézményépület, az ide nem illő léptékű és formavilágú új beépítés (tömbházak, sorházak). A lakóterületek kisvárosias hangulatúak, változatos telekalakulatokkal. A városközponttól északra és nyugatra a beépítés lazul, kertvárosias léptékűvé válik geometrikusabb telekstruktúrával, nagyobb területű telkekkel. A Sió-parton a városközpont közelében strand és a jelenleg nem működő kemping található.

# SIMONTORNYA VÁROS INTEGRÁLT VÁROSFEJLESZTÉSI STRATÉGIÁJA

---

A vasúttól északra újabb kori, geometrikus szerkezetű, nagyobb telkes, kertvárosias városrész alakult ki elsősorban lakófunkcióval, Bem utcai kis alközponttal.

A 61. sz. út keleti kivezető szakasza mentén nagyobb telekigényű kereskedelmi funkciók letelepedése indult meg. A lakóterülethez kelet felől a város két napjainkig jól prosperáló ipari üzeme (SIMOVILL Ip.Szöv. lámpatest gyártó üzeme és a SKINLANDIA Kft. bőrfeldolgozó üzeme) csatlakozik.

Az egyetlen működő rekreációs terület a város középső részén, a Vak Bottyán lakótelep mellett található sportpálya.

A város zöldterületei kis területi aránnyal, pontszerűen helyezkednek el, nem alkotnak zöldfelületi rendszert.

## ***II.2.2. Gazdasági helyzet***

Simontornya gazdaságát kezdetben, mezővárosként, a Tamási kistérség többi területéhez hasonlóan, döntően a mezőgazdaság jellemezte. Az 1960-as évektől az ország gazdaságára és társadalmára jellemző gyors átalakulás itt is éreztette hatását és megindult a városiasodás, az ipar térnyerése. Simontornyán az 1780-as években telepedett le az a tímárműhely, mely a későbbiekben már Európai viszonylatban is jelentős vállalkozásnak számító Simontornyai Bőrgyár alapjait jelentette. A vállalkozás és így a település is az 1930-as évek környékén élte virágkorát.

A rendszerváltás a Tamási kistérségben is éreztette hatását és még az évszázados múltra visszatekintő simontornyai bőrgyártás sem élte túl a gazdasági szerkezetváltást, nem beszélve a mezőgazdaságra és egyéb telepített iparra épülő gazdaságot, melynek felborulása munkahelyek megszűnését, üres épületeket és a bőrgyártás kapcsán súlyos környezetszennyezéssel fenyegető nagy mennyiségű fel nem használt és az iparban nem hasznosítható bőrhulladékot hagyott maga után.

Az 1990-es évek második felében a térségben ugyan a kis- és középvállalkozások sora jött létre, kisebb részt külföldi tőkéből, nagyobb részt hazai és helyi vállalkozók beruházásai által, ezek azonban nem tudták felszívni az addig nem látott mértékű munkanélküliséget. A térség helyzetét nehezítette továbbá, hogy a logisztikailag jelentősebb közlekedési útvonalak is elkerültek a térséget, nagyobb, húzóterületként funkcionáló nagyváros sem található a térségben.

A kistérség és a település életét jellemző szektorokká a szolgáltatási szektorok váltak.

# SIMONTORNYA VÁROS INTEGRÁLT VÁROSFEJLESZTÉSI STRATÉGIÁJA

A város vezetése és lakossága 1995-ben döntött úgy, hogy visszaszerzi elvesztett városi rangját és közigazgatási, egészségügyi, oktatási szerepkörét erősítve ismét a térség egyik központjává növi ki magát.

## II.2.2.1. Simontornya gazdasági szerkezete

*Vállalkozások száma és ágazat szerinti megoszlása*

Terület	Mg	Ipar, építőipar	Szolgáltatás	Összesen	Ebből társas	Ezer lakosra
<b>Simontornya</b>	19	68	214	301	118	70
<b>Tamási kistérség</b>	536	490	2076	3102	857	102
<b>Tolna megye városai</b>	1026	2659	12951	16636	5651	129

*Forrás: KSH 2007*

Mint már említésre került a 90-es évektől kezdődően ugrásszerűen megnőtt a vállalkozások száma a kistérségben: 2004-ben 1980 vállalkozás működött, melyből 1420 db egyéni és 560 db társas vállalkozás volt. Ehhez képest 2007-re még tovább emelkedett a térségi vállalkozások száma, de 300 vállalkozásával így is csak Tolna megye városainak sorában az utolsó helyet (9.) foglalja el Simontornya, mindössze 1,8%-át „birtokolva” a megyében tevékenykedő vállalkozásoknak.

Az ágazati megoszlás tükrözi a megyei adatokat, melyek alátámasztják, hogy az ország gazdasági szerkezetváltását követően az ipar háttérbe szorulásával párhuzamosan erősödött a szolgáltatási szektor jelentősége és teljesítménye. Mivel Simontornyán és a kistérségében sem jellemző a magas hozzáadott értéket előállító ipari vállalkozások száma, így az ipar sem közelíti meg a szolgáltatási szektort, mely a településen a vállalkozások 71%-át foglalja magában. A megye városainak tekintetében Simontornya, 214 vállalkozásával szolgáltatási szempontból is az utolsó helyen áll.

*A vállalkozások aránya nemzetgazdasági áganként (%)*

	Mezőgazdaság	Ipar, építőipar	Szolgáltatás
Simontornya	6,3	22,6	71,1
Tamási kistérség	17,3	15,8	66,9
Tolna megye	6,2	16	77,8

*Forrás: KSH, 2007*

Mint, azt „A vállalkozások aránya nemzetgazdasági áganként” táblázat is jól mutatja, a mezőgazdasági szektorban végbemenő változásokat erősen befolyásolják a térség földrajzi és településszerkezeti adottságai. Megfigyelhető ugyanis, hogy az aprófalvas, jellemzően mezőgazdasági beállítottságú kistérségben szinte megegyezik a mezőgazdasági és ipari

# SIMONTORNYA VÁROS INTEGRÁLT VÁROSFEJLESZTÉSI STRATÉGIÁJA

vállalkozások száma, mely elsősorban a falvakra jellemző mezőgazdasági tevékenységeknek köszönhető, míg a városok - Simontornya és Tamási - esetében az ipar és a szolgáltatás sokkal dominánsabban jelenik meg a gazdaságban.

Ahhoz, hogy megfelelő képet kapjunk a település vállalkozói aktivitásról, fontos megvizsgálni a vállalkozások számának változását helyi, kistérségi, megyei és régiós viszonylatban is.

### *Regisztrált vállalkozások számának alakulása 2003-2007*

Területi egység	2003	2004	2005	2006	2007
Simontornya	263	295	303	295	301
Tamási kistérség	2 466	3286	3238	3021	3102
Tolna megye	26 980	27 050	27 111	23 647	24 390
Dél-Dunántúl	121 745	121 560	119 821	105 931	108 765

*Forrás: KSH*

A fenti táblázatból a működő, regisztrált vállalkozások éves tendenciája figyelhető meg, mely alapján elmondható, hogy 2005-ig egy lassú növekedés mutatható ki. Simontornyán is, a régiós átlaghoz hasonlóan, megnőtt a vállalkozói kedv és ugrásszerűen megnőtt a vállalkozások száma. 2006-tól azonban az ország többi részéhez hasonlóan visszaesés figyelhető meg a regisztrált vállalkozások számában, amely kistérségi szinten 7%-os, régiós szinten pedig 11%-os visszaesést jelentett. Simontornya esetében ez nem volt annyira jelentős, mintegy 3%-os elmaradást regisztráltak az előző évhez képest. Ez a csökkenés megmutatkozik más mutatókban is, úgymint foglalkoztatottság és munkanélküliség.

Az ezer lakosra vetített regisztrált vállalkozások számát vizsgálva a megye városai között Simontornya az utolsó helyet foglalja el.

### *Működő társas és egyéni vállalkozások száma Simontornyán*

	2003	2004	2005	2006	2007
Egyéni vállalkozások	172	199	195	182	183
Társas vállalkozások	91	96	108	113	118
<b>Vállalkozások összesen</b>	<b>263</b>	<b>295</b>	<b>303</b>	<b>295</b>	<b>301</b>

*Forrás: KSH*

Megfigyelhető, hogy 2003-hoz képest 2004-re jelentősen, 10,8%-kal megnőtt a vállalkozói kedv, elsősorban az egyéni vállalkozások tekintetében, mintegy 13,6%-kal. A 2006. évi

# SIMONTORNYA VÁROS INTEGRÁLT VÁROSFEJLESZTÉSI STRATÉGIÁJA

visszaesést követően azonban enyhe emelkedés figyelhető meg mind az egyéni, mind a társas vállalkozások tekintetében.

A településen található vállalkozások méret szerinti megoszlásáról nincs hivatalos adat (KSH), de az önkormányzat megítélése alapján jelenleg a vállalkozások átlagos foglalkoztatotti létszáma 3 fő. A legjellemzőbb vállalkozás méret mégis az 1-2 fő, melyet elsősorban a költséghatékonyság indokol, és amely többnyire alacsony árbevétellel párosul *(Forrás: Simontornya Város Önkormányzata)*.

A településen működő vállalkozások iparüzési adó fizetésére kötelezettek, melyet az önkormányzat a jogszabályban előírt legmagasabb mértékben határozott meg. Az elmúlt években az iparüzési befizetések az alábbiak szerint alakultak:

	<b>2003</b>	<b>2004</b>	<b>2005</b>	<b>2006</b>	<b>2007</b>
Iparüzési adó (e Ft)	31.459	33.732	32.802	33.709	37.744
Iparüzési adót fizető vállalkozások száma	248	253	257	264	271

*Forrás: Simontornya Város Önkormányzata*

Láthatjuk, hogy a gazdasági nehézségek ellenére is, minimális mértékben nőtt az iparüzési adót fizető vállalkozások száma, hasonló tendenciát mutatva a beszedett iparüzési adó mennyisége is.

### *Kiskereskedelmi üzletek számának alakulása Simontornyán.*

	<b>2003</b>	<b>2004</b>	<b>2005</b>	<b>2006</b>	<b>2007</b>
Élelmiszer	19	19	17	22	21
Ruházat	8	7	8	8	15
Egyéb	49	48	56	47	39
<b>Összesen</b>	<b>76</b>	<b>74</b>	<b>81</b>	<b>77</b>	<b>75</b>

*Forrás: KSH*

Megfigyelhető, hogy a kiskereskedelmi üzletek száma évről-évre ugyan változik, de drasztikus változás az évek során nem történt, bár érdekes módon a ruházati üzletek száma nőtt meg ugrásszerűen 2007-re, amely talán annak köszönhető, hogy a településen és környékén nem telepedtek meg a nagyobb lélekszámú településekre jellemző multinacionális cégek.

# SIMONTORNYA VÁROS INTEGRÁLT VÁROSFEJLESZTÉSI STRATÉGIÁJA

## *Vendéglátóhelyek számának alakulása Simontornyán*

	2003	2004	2005	2006	2007
Vendéglátóhelyek	22	22	25	26	26

*Forrás: KSH*

A vendéglátóhelyek vonatkozásában az elmúlt években annyit mondhatunk el, hogy számuk stagnált, jelentősebb változás nem volt tapasztalható.

Összességében nemcsak Simontornyára, hanem térségére is elmondható, hogy a vállalkozások tőkeellátottsága általában alacsony színvonalú, a vállalkozók tőkéhez jutási lehetőségei korlátozottak. A vállalkozások néhány kivételtől eltekintve elsősorban a helyi, esetleg regionális, vagy hazai piacon tevékenykednek, versenyképességük többnyire jelentősen elmarad az Unió és nemzetközi piaci követelményektől.

### **II.2.2.2. Kutatás-fejlesztés, innováció**

Az országos helyzetelemzés (Gazdasági Operatív Program 2007-2013) alapján a kutatás-fejlesztés jelenlegi magyarországi helyzete az alábbi képet mutatja:

- Az innovációs aktivitás vállalatmérettől függetlenül alacsony.
- Sok alapkutatás, kevés szabadalom.
- Gyenge együttműködés (egyetemek és vállalkozások között).
- Fejletlen inkubáció és tőkeprogramok.
- A K+F innováció humán erőforrás feltételei korlátozottak.
- Kitorési pontok: Tudásalapú iparágak (élelmiszeripar, vegyipar, gyógyszeripar) és Kulcstechnológia (élettudományok és biotechnológia, környezeti technológia, stb.).

A Dél-Dunántúli régióban és ezen belül kiemelkedően Tolna megyében a K+F tevékenység súlya messze alatta marad a fejlettebb régiók hasonló adatainak, sőt a térség még a régióon belül is elhanyagolható eredményeket mutat. A két legfontosabb adat: a régió kutatóhelyeinek csupán 4,8 %-a található Tolna megyében, valamint a régió összes K+F ráfordításnak is csak 3,8 %-a realizálódott a megyében. *(Forrás: Dél-Dunántúli Régió és térségeinek felzárkóztatását és tőkevonzó képességének javítását megalapozó helyzetfeltáró tanulmány).*

Bár a régió az elmúlt években egyre nagyobb hangsúlyt igyekezett fektetni olyan kezdeményezések meghonosítására, melyek célja az innováció és K+F fejlesztése (pl.: Pécs, az Életminőség Pólusa Program), ezekhez azonban – adottságai alapján - Simontornya nem tud kapcsolódni.



# SIMONTORNYA VÁROS INTEGRÁLT VÁROSFEJLESZTÉSI STRATÉGIÁJA

---

A vállalkozások közötti együttműködés részben a szervezeti keretek, tradíciók hiányának, részben a vállalkozók tájékoztatatlanságának következtében elenyésző jelenség. A település adottságai (fekvése, közlekedés, infrastruktúra, visszamaradt szennyezett ipari területek, stb.) mellett rendkívül alacsony a térség tőkevonzó képessége is.

## II.2.2.3. Turizmus

A térség idegenforgalmi adottságai kapcsán 3 fő attrakciót határozhatunk meg: 1. Tamási: vadászturizmus; 2. Gyógy- és wellness turizmus: Hőgyész, Tamási; 3. Kulturális turizmus: Simontornya, Ozora.

A kistérség kiemelkedő, egyedi idegenforgalmi kínálattal nem rendelkezik, természetesen a nemzetközi vonzáskörzettel rendelkező vadászturizmustól eltekintve. Az idegenforgalom továbbfejlesztésének akadályai az alábbi tényezők együttes hatásának köszönhető:

- A kistérség nem szerepel a Dél-Dunántúli Régió turisztikai magterületei között, „csupán”, mint esetleges jövőbeli magterület (Belső-Dél-Dunántúl) került feltüntetésre. A helyzetet Simontornya szempontjából tovább nehezíti, hogy a tervezett lehatárolás alapján csak a Tamási kistérség két nagyobb települése, Hőgyész és Tamási esik a fejlesztendő célterületek körébe.
- Sok az aprófalvas település, amelyek attrakció és megfelelő háttér infrastruktúra hiányában nem érdekeltek az idegenforgalom feltételeinek kialakításában.
- Települések infrastrukturális adottságai elmaradottak, nem megfelelőek.
- A térség szálláshely-kínálata a keresletnek megfelelő, többnyire az alacsony fizetőképességű célcsoportok igényeit elégíti ki. Ez alól kivételt képez a Gróf Apponyi Kastélyszálló\*\*\*\*, valamint a magas színvonalú vadászházak. Problémát jelent továbbá, hogy nem található olyan szálláshely, ahol egy nagyobb csoport elszállásolása megoldható lenne.
- A kínált programok, rendezvények 80-90%-a csupán a helybéli, illetve környékbeli lakosságot vonzza.
- A megfelelő turisztikai szervezeti háttér hiányzik. A térségre jellemző, hogy az idegenforgalmi kínálatot a Tamásiban található Tourinform Iroda fogja össze, mely ellátja ugyan a ráháruló marketing feladatokat, de a térség kínálatának összefogását, fejlesztését nem végzi el.
- Hiányzik a térségben az összefogás és együttműködés. Célszerű lenne kistérségi határokon túlnyúló összefogások kezdeményezése, azokhoz való csatlakozás ösztönzése.

# SIMONTORNYA VÁROS INTEGRÁLT VÁROSFEJLESZTÉSI STRATÉGIÁJA

A fentiek alapján elmondhatjuk, hogy az idegenforgalom ugyan jelen van a térségben, de a hiányzó szervező erő és összefogás nélkül a jelentősebb attrakciók maguk próbálnak boldogulni az idegenforgalmi piacon, több-kevesebb sikerrel.

A leírt jellemzők Simontornya idegenforgalmára is jelentős hatást gyakorolnak. A város turisztikai kínálatát a kulturális turizmushoz kapcsolódó attrakciók határozzák meg:

- XIII. században épült, ma, múzeumként funkcionáló Simontornyai Várkastély. A múzeum egész évben látogatható, állandó- és időszakos képzőművészeti kiállításával várja az érdeklődőket.
- Simontornyai Színházi Nyár rendezvénysorozat, mely hagyományosan, minden évben - 2009-ben már 14. alkalommal - megrendezésre kerül. Az országos vonzerővel rendelkező, neves hazai művészeket felvonultató, igen széleskörű kulturális program-kínálatot biztosító rendezvény az alábbi kikapcsolódási lehetőségeket kínálja: színi előadások, gyermekszínház, zenés előadások, operett gála, kórustalálkozó, képzőművészeti kiállítások és családi nap.
- Egyéb – kiegészítő – látnivalók: Mária Terézia korabeli Római katolikus templom és Ferences zárda; Köztéri alkotások. Szentháromság szobor, Petőfi szobor, Szt. István szobor, Anyaság szobra, Egressy Béni szobra, Simontornyai asszonyok kútja; I. és II. világháborús emlékművek; Emléktáblák: Illyés Gyula, Pillich falikép; a Styrum kápolna, valamint a Helytörténet háza és Galéria
- Az egyéb regionális és helyi vonzáskörzetű programlehetőségek alapvetően két csoportra oszthatók:  
Sportrendezvények: 4. éve vesz részt Simontornya a Dunántúli Rally Thropy autósversenyben, mint a verseny egyik napi színhelye; Fogathajtó Bajnokság; helyi sportvetélkedők.  
Kulturális programok: helyi zenei fesztiválok, kiállítások, szüreti rendezvények.

A felsorolt attrakciókból/programokból egyértelműen kirajzolódik, hogy Simontornya imázsát leginkább a kulturális turizmus hatja át, melyet az egyik legjelentősebb attrakciónak számító Simontornyai vár növekvő látogatottsági adatai is alátámasztanak:

### *Simontornyai vár látogatottságának alakulása*

	<b>2003</b>	<b>2004</b>	<b>2005</b>	<b>2006</b>	<b>2007</b>	<b>2008</b>
Vendégszám	25.889	29.661	23.655	27.713	27.132	27.421

*Forrás: Simontornyai Vármúzeum*

# SIMONTORNYA VÁROS INTEGRÁLT VÁROSFEJLESZTÉSI STRATÉGIÁJA

A kulturális turizmus fellendítéséhez azonban a minőségi programokon kívül elengedhetetlen annak megfelelő szintű kommunikálása. Jelenleg ezen a téren Simontornya Város Önkormányzatának honlapja ([www.simontornya.hu](http://www.simontornya.hu)) mellett a térségi Tourinform iroda információs anyagai, valamint a helyi újságban megjelenő hirdetések a mérvadóak.

## *Kereskedelmi- és magán szállás férőhelyek számának alakulása Simontornyán*

	<b>2003</b>	<b>2004</b>	<b>2005</b>	<b>2006</b>	<b>2007</b>
Kereskedelmi	35	26	26	56	56
Magán	n.a.	n.a.	n.a.	10	10
Összesen	35	26	26	66	66

*Forrás: KSH*

Az elmúlt években a településen a kereskedelmi és magán szálláshelyek férőhelyeinek számában 2004-re történt jelentősebb csökkenés, 2006-ra azonban dinamikus növekedés figyelhető meg. A növekedés egyik oka, hogy a 2005-ben nyitotta meg kapuit a Fried Kastélyszálló\*\*\*\*, 20 db 2-3, illetve 4 ágyas szobával és a kastélyhoz tartozó 5 szobás vadász házzal. A fejlesztésnek köszönhetően megjelent a magas fizetőképességű piaci szegmensek igényeit is kielégítő minőségi szálláshely a településen. A növekedés másik oka az lehet, hogy 2006-tól kezdődött el a KSH magán szálláshelyekre vonatkozó adatgyűjtése, addig ilyen adat nem állt rendelkezésre.

## *Vendégéjszakák számának alakulása Simontornyán*

	<b>2003</b>	<b>2004</b>	<b>2005</b>	<b>2006</b>	<b>2007</b>
Kereskedelmi szálláshelyen	1374	733	1218	1744	2896
Magán szálláshelyen	n.a.	n.a.	n.a.	0	32
Összesen	1374	733	1218	1744	2928

*Forrás: KSH*

Mint láthatjuk a vendégéjszaka szám változását sem lehet teljes hitelességgel nyomon követni, mivel a vizsgálandó 2003-2005-ig tartó időszakban itt sem állnak rendelkezésre hivatalos adatok a magán szálláshelyekkel kapcsolatban. Azonban itt is megfigyelhető 2004-ben egy igen erőteljes visszaesés, mely a férőhelyek számának 25 %-os csökkenésének köszönhető.

Érdeemes megemlíteni azonban, hogy a vendégek átlagos tartózkodási idejének tekintetében Simontornya hozza a megyei 2,3 napos átlagot, kissé elmaradva a Tamási kistérségben eltöltött 2,6 naphoz képest. Érdekes azonban, hogy Simontornya csupán 0,2 nappal maradt el a gyógy- és termálturizmusáról híres Dombóvár-Gunaras átlagos tartózkodási ideje mögött.

# SIMONTORNYA VÁROS INTEGRÁLT VÁROSFEJLESZTÉSI STRATÉGIÁJA

---

Ennek két oka is lehet. Az egyik, hogy Dombóvár-Gunarasra számos környékbeli vendég is érkezik, akik nem igényelnek szálláshelyet, illetve, hogy Simontornyán a vendégéjszakák száma leginkább a Simontornyai Színházi Nyár egyhetes rendezvényhez kapcsolódik, ahol a többnapos programsorozat „megköveteli” a településen való éjszakázást.

Kultúrához kapcsolódó gazdasági tevékenység a minden évben megrendezésre kerülő Simontornyai Színházi Nyár rendezvényhez kapcsolódik, amikor a helyi kisiparosoknak és vendéglátósoknak lehetőségük nyílik a helyszínen való megjelenésre.

Az attrakciók és szálláshelyek mellett igen fontos, hogy maga a település mivel járul hozzá a vendégek településre csábításához és a hosszabb tartózkodási idő eléréséhez. Napjainkban egyre fontosabb szerepet töltenek be az úgynevezett „puha” tényezők is az idegenforgalom alakulásában. Ilyenek például: településkép, zöld felületek nagysága, a kulturális és programkínálat, a településről kialakult kép, imázs.

A város jelenleg kissé rendezetlen képet fest, tényleges városközponttal és az idegenforgalmat kiszolgáló kereskedelmi, vendéglátási funkciókkal nem rendelkezik. A tiszta környezetet közmunkaprogramok keretében teremti meg az önkormányzat. Fontos a jövőben a város egyedi, kulturális adottságait kihangsúlyozó és alátámasztó arculatának megteremtése.

A település kulturális- és programkínálatának terjesztésében a Tamási Tourinform Iroda, a Simontornyai Színházi Napok Kiemelkedően Közhasznú Közalapítvány, valamint a Simontornyai Vármúzeum marketingfelelős munkatársa működik közre.

## **II.2.2.4. Helyi gazdaságfejlesztés eszközei**

Simontornyán számos bizonytalan helyzetű, tőkeszegény kisvállalkozás található. Bár ez a probléma nem helyi, hanem országos méreteket öltő jelenség és helyi kezdeményezésekkel nehezen befolyásolható, de a vállalkozások versenyképességének növelése érdekében mégis elengedhetetlen a helyi erőfeszítések megtétele is.

Simontornya Város Önkormányzata jelenleg nem rendelkezik kimondott vállalkozásbarát programmal, de a börtényi terület kármentesítését követően, munkahelyteremtés és befektetővonzás céljából a jövőben ezen a területen is fejlesztéseket kíván tenni. Például: vállalkozások preferálása a közbeszerzési eljárás alá nem tartozó beruházások esetén; megfelelő információáramlás biztosítása pályázati lehetőségek, vállalkozásfejlesztés kapcsán.

# SIMONTORNYA VÁROS INTEGRÁLT VÁROSFEJLESZTÉSI STRATÉGIÁJA

---

## **II.2.2.5. Információs társadalom**

Az információs társadalom fejlesztése napjainkban a hatékony és dinamikus fejlődés alapfeltételét jelenti. Az infokommunikációs technológiák rendelkezésre állása és használata kiemelt szerepet kap a tudásalapú társadalom megteremtésében.

Az információs és kommunikációs technológiai ellátottság terén jelentős különbségek tapasztalhatók az ország egyes régiói között. Általánosságban elmondható, hogy a kedvezőbb gazdasági helyzet magasabb ellátottsági szinttel párosul, így Közép-Magyarország, Nyugat- és Közép-Dunántúl értékei a legkedvezőbbek, a Dél-Dunántúli Régió a középmezőnyben található a régiók sorában. (Dél-dunántúli Régió Információs Társadalom Stratégiája, 2005).

Ahhoz, hogy teljes képet kapjunk Simontornya infokommunikációs helyzetéről meg kell vizsgálni a közigazgatás, a vállalkozói szféra és a lakosok helyzetét, ellátottságát is.

Helyi közigazgatási szinten már megjelent a gyorsabb és hatékonyabb ügyintézés biztosító elektromos ügyintézés, mely kiterjed okmányirodai időpontkérésre, ügyindításra, valamint bizonyos eljárásokhoz szükséges formanyomtatványok beszerzésére. Az önkormányzat emellett honlapján lehetőséget biztosít helyi vállalkozások számára a bemutatkozásra, elérhetőségeik közzétételére.

A helyi vállalkozások kapcsán elmondható, hogy igen alacsony a vállalati internet és elektronikus üzleti alkalmazások használata, ami pedig egyik alapvető feltétele a versenyképes vállalkozói szféra megteremtésének. A probléma két dologra vezethető vissza, egyrészt az infrastruktúra hiányára, másrészt pedig az alkalmazáshoz szükséges tudáshiányra.

Magyarországon hozzávetőlegesen a lakosság 30%-a rendelkezik internet hozzáféréssel, amelynek megfelel a régiós átlag is. A régióon belül azonban – a területi fejlettségnek köszönhetően – igen eltérő értékek mutatkoznak. Simontornya esetében a 2006. évi KSH adatok alapján a 952 lakásfővonal található, mely a településen található háztartások közel 50%-át (a lakosság kb. 37%-át) jelenti, ami rendkívül jó arány. Ebből az ISDN bekötések száma 110 lakás, ami a háztartások kb. 6%-a.

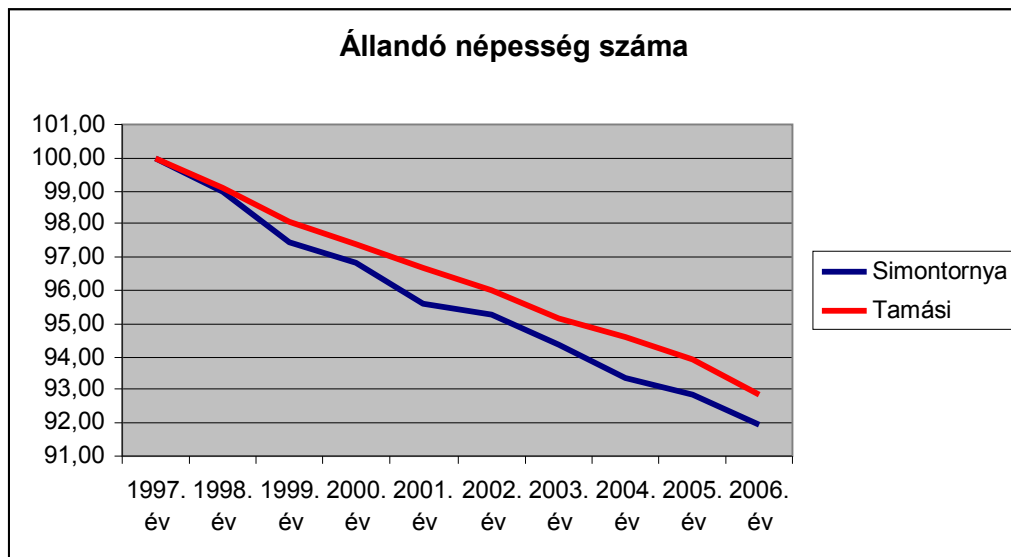
## **II.2.3. Helyi társadalmi folyamatok bemutatása**

Az alábbi fejezet a helyi társadalmat mutatja be demográfiai, iskolázottsági, foglalkoztatottsági és egészségügyi szempontból. Rámutat a helyi jövedelmi és szociális helyzetre, felvázolja a közművelődési, kulturális lehetőségeket, a helyi sportéletet, ismerteti a civil szférát és annak aktivitását, valamint a településen élő kisebbségeket.

# SIMONTORNYA VÁROS INTEGRÁLT VÁROSFEJLESZTÉSI STRATÉGIÁJA

## II.2.3.1. Demográfiai viszonyok

Az országos tendenciához hasonlóan Simontornya városát is a népességfogyása jellemzi, melyet az alábbi diagramm és táblázat is jól szemléltet:



*Forrás: KSH*

### Lakónépesség számának alakulása

	2001 (népszámlálás)	2003	2004	2005	2006	2007
Simontornya	4576	4547	4487	4439	4401	4306
Tamási kistérség	43 188	42 507	42 157	41 577	41 007	40 525

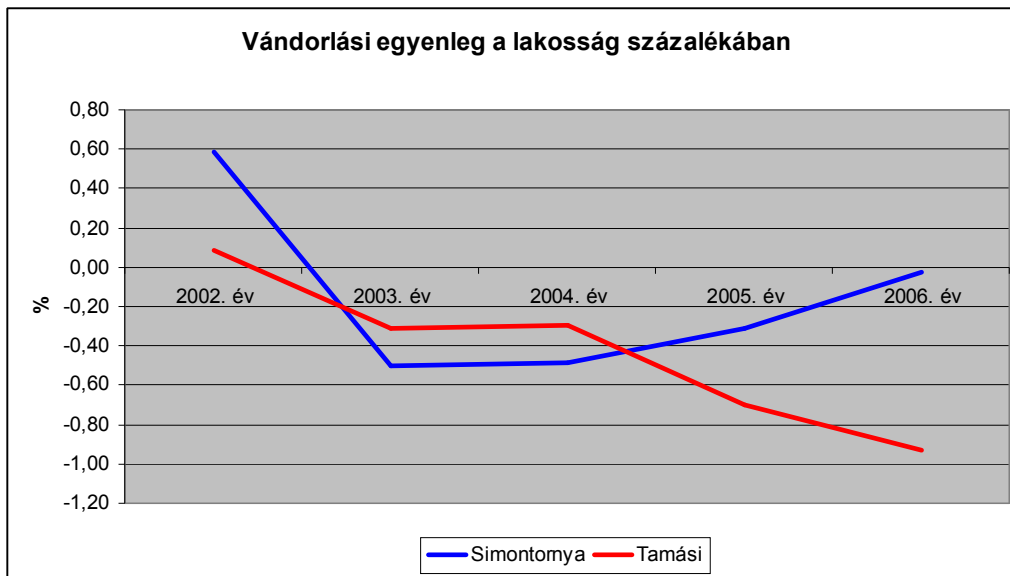
*Forrás: KSH*

A táblázatból jól látható, hogy a 2001. évi népszámlálási adatokhoz képest a település lakossága 6,5%-kal csökkent, ami megegyezik a kistérségre jellemző 6%-os népességcsökkenéssel, de messze túlszárnyalja a megyére jellemző 3%-os és az országra jellemző kb. 1,5%-os népességváltozást.

A rendkívül nagymértékű csökkenés oka elsősorban a gazdasági szerkezetváltás nehézségeire vezethető vissza, melyet a települési és térségi viszonylatban is kiemelkedő foglalkoztatóként számon tartott Simontonyai Bőrgyár Rt. bezárása tovább tetézt. Ennek köszönhetően százak veszítették el munkahelyüket, megélhetésüket és sokan kényszerültek a település elhagyására. Mindezek ellenére a város vándorlási egyenlege a 2003. évi mélypontot követően mégis enyhe, de stabil emelkedést mutat, mely leginkább arra vezethető vissza, hogy az aprófalvak a megélhetési gondok miatt egyre inkább elnéptelenednek és lakosságuk igyekszik a környező városokban letelepedni.

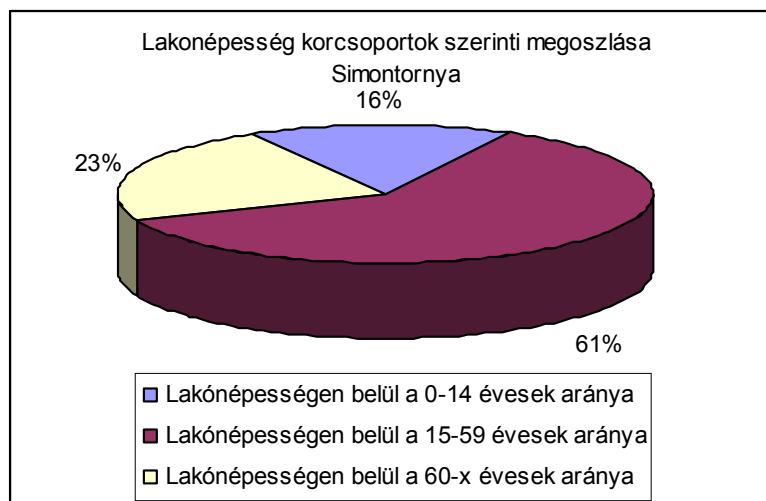
# SIMONTORNYA VÁROS INTEGRÁLT VÁROSFEJLESZTÉSI STRATÉGIÁJA

Vándorlási egyenleg Simontornyán és a Tamási kistérségben



Forrás: KSH

A jelentős népességfogyás másik oka, a szintén egész országra jellemző „előregedő társadalom” jelensége. Az előregedő társadalmakban ugyanis felbomlik az egyensúly és a 60 év felettek száma, meghaladja a 0-14 éves korosztályba tartozók számát, mely komoly gazdasági következményeket is von maga után.



Forrás: KSH, 2001. évi népszámlálási adatok

A 2001. évi települési népszámlálási értékeket az akkori régiós és országos adatokkal összehasonlítva elmondhatjuk, hogy Simontornya lakosságán belül a 60 éves és annál idősebb korcsoport aránya 2,4%-kal magasabb, mint az említett területeken átlagosan jellemző 20,6%-os érték, míg a 0-14 éves korúak aránya 0,6%-kal elmarad a 16,6%-os átlagtól.

# SIMONTORNYA VÁROS INTEGRÁLT VÁROSFEJLESZTÉSI STRATÉGIÁJA

A lakosság korcsoport szerinti megoszlása összefügg a különböző népmozgalmi eseményeket bemutató - élveszületési, halálozási és belföldi vándorlási - mutatókkal, melyek szintén hatást gyakorolnak a település lakosságának változására, jelen esetben a jelentős mértékű csökkenésre.

*Népmozgalmi események Simontornyán (1000 lakosra vetítve)*

	2003	2004	2005	2006	2007
Élveszületés	5,7	6,2	6,9	5,9	7,4
Halálozás	14	15,1	14,2	14,3	14
Természetes gyarapodás, ill. fogyás	-8,3	-8,9	-7,2	-8,4	-6,7
Belföldi vándorlási különbözet	-5	-4,9	-3,1	-0,2	-16,5

*Forrás: KSH*

Láthatjuk, hogy mind az élveszületések, mind pedig a halálozások száma nagyjából stagnál a településen – egyetlen kiugró érték a 2007. évi élveszületések száma, ahol közel 20%-os növekedés tapasztalható. Az érdekesség az élveszületések és a halálozások egymáshoz viszonyított aránya, mely alapján megállapítható, hogy a halálozások száma több mint duplája az élveszületésekének. Ez az országos, 2007. évi arányszámokkal összehasonlítva halálozás esetében magasabb (13,2), míg az élveszületés (9,4) tekintetében jóval alacsonyabb értéket mutat, mely jelenség szintén alátámasztja a település népességszámának csökkenését.

A belföldi vándorlási különbözet 2003 és 2006 között dinamikus javulást mutat, 2006-ban érve el azt az értéket, mely alapján elmondhatjuk, hogy szinte állandó volt a város lakosság száma, majd 2007-ben drasztikus módon megindul az elvándorlás, mely valószínűleg az ország jobb életkörülményeket kínáló nagyvárosainak szívóerejének tudható be.

Bár a településen alsó, illetve középfokú oktatási intézmény is található, mégis jelentős a fiatalok oktatási céllal történő más városba való vándorlása. Ugyanez a helyzet a foglalkoztatottsággal is, mivel helyben az aktív korú lakosság nem talál elegendő munkát ezért ingázásra kényszerül, melynek elsődleges célpontja Székesfehérvár.

## **II.2.3.2. Képzettség**

A simontornyai lakosság képzettségéről pontosabb képet, a 2001. évi népszámlálási adatok alapján kapunk.



# SIMONTORNYA VÁROS INTEGRÁLT VÁROSFEJLESZTÉSI STRATÉGIÁJA

## *A népesség iskolai végzettsége*

	10-x éves általános iskola első évfolyamát sem végezte el		15-x éves legalább általános iskola 8. évfolyamát elvégezte		18-x éves legalább középiskolai érettségeivel rendelkezik		25-x éves egyetem, főiskola, stb. oklevéllel rendelkezik	
	fő	%	fő	%	fő	%	fő	%
<i>Simontornya</i>	30	0,7	3.249	84,6	951	25,8	160	4,9
Tamási kistérség	421	1,1	29.068	81,4	7.500	22	1.820	6
Tolna megye	2.007	0,9	177.861	85,9	57.665	29,2	15.664	9,0
Dél-Dunántúl	7.724	0,9	722.971	87,4	252.384	32,0	68.153	9,9
Magyarország	63.116	0,7	7.553.093	88,8	3.097.032	38,2	888.345	12,6

*Forrás: KSH, 2001. évi népszámlálási adatok*

Simontornya város lakossága az alacsony iskolai végzettségek (legalább általános iskola 8. évfolyamát elvégzettek) tekintetében hozza a 2001. évi megyei, régiós és országos átlagot. A kistérség összlakossága azonban 0,4 % elmarad a város lakosságától, mely köszönhető az öregedő korfát mutató aprófalvak lakosságának.

A középiskolai végzettség tekintetében a város már elmaradást mutat megyei, régiós és országos értékhez, de egyre jelentősebben meghaladja, 3,8%-kal a kistérségi átlagot.

Egy 2005. évi felmérés (A Tamási Kistérség Komplex Fejlesztési Programja) kimutatta, hogy az általános és középiskolai végzettséggel rendelkezők főként a mezőgazdaságban (33%) és az építőiparban (30%) vállalnak munkát.

A felsőfokú iskolai végzettségűek aránya már jelentős lemaradást mutat a nagyobb területi egységekhez képest (kivéve kistérség), majdnem felére csökkentve a településen élő felsőfokú végzettségűek arányát. Ez betudható egyrészt a felsőfokú iskolai végzettséget igénylő munkahelyek kevés számával, valamint az ország nagyobb, jobb feltételeket kínáló város elszívó hatásának.

A 2001. évi népszámlálási adatok szerint a településen a legfeljebb általános iskolai végzettséggel rendelkezők aránya az aktív korú (15-59 évesek) népességen belül kiemelkedően magas 35,1%-os értéket mutat. A felsőfokú végzettséggel rendelkezők aránya 4,9 %.

### **II.2.3.3. Foglalkoztatás, munkanélküliség**

Az alábbi fejezetben bemutatásra kerül a település életében legnagyobb problémát jelentő, hol növekvő, hol csökkenő tendenciát mutató, de mindig messze az országos átlag feletti értékeket mutató munkanélküliség. A magas értékek tükrözik a makrogazdasági helyzetet

# SIMONTORNYA VÁROS INTEGRÁLT VÁROSFEJLESZTÉSI STRATÉGIÁJA

negatív változásait, mégis leginkább a térség gazdasági stagnálását és a lakosság elvándorlását eredményező munkahelyhiány tehető a felelőssé a kiemelkedő értékekért.

## *Munkanélküliségi ráta alakulása (%)*

	<b>2003</b>	<b>2004</b>	<b>2005</b>	<b>2006</b>	<b>2007</b>
Simontornya	19,1	20,2	16,5	13,3	15,9
Tamási kistérség	10,1	11,4	10,8	9,8	10,6
Tolna megye	8,9	7,7	8,8	9,6	11,6
Dél-Dunántúl	7,9	7,3	8,8	9,0	10
Ország	5,9	6,1	7,2	7,5	7,4

*Forrás: KSH*

Simontornya értékeinek nagyobb területi egységekkel való összehasonlításából jól látszik, hogy a megyei/régiós átlaghoz képest szinte minden évben a munkanélküliségi ráta értékének dupláját mutatja a település annak ellenére, hogy városról és nem egy kis lélekszámú településről van szó. Az országos átlaghoz viszonyítva valamelyest jobb a helyzet, de még ezen a szinten is igen jelentős elmaradottság mutatható ki.

A 2001. évi munkanélküliségi ráta értéke 2004-ben a börgyár utolsó egységeinek bezárásával elképesztő mértékben megugrott, a 3 év alatt mintegy 29%-kal növekedett.

A 2001. évi népszámlálási adatok alapján Simontornya foglalkoztatási helyzetét az alábbi mutatók jellemzik leginkább:

- Munkanélküliségi ráta: 14,3%
- A foglalkoztatottak aránya a 15-64 éves népességen belül 49,1%.
- A rendszeres munkajövedelemmel nem rendelkezők aránya az aktív korúakon (15-59 éves) belül 46%.
- A foglalkoztatott nélküli háztartások aránya: 47,5%.
- Tartós munkanélküliek aránya: 5,3%
- Alacsony presztizsű foglalkoztatási csoportokban foglalkoztatottak aránya: 53,8%.
- Aktív korúak aránya, akiknek a jövedelemforrása kizárólag állami vagy helyi támogatás volt: 16,3%.

A Simontornyán és környékén uralkodó rendkívül magas munkanélküliség háttérében a munkahelyhiány áll, az, hogy jelenleg sincs a településen, illetve a mikrotérségben egyetlen jelentősebb foglalkoztató sem, amely képes lenne a munkaerő-kínálat felszívására. További problémát jelent a Simontornya Város Önkormányzatának forráshiánya, mely megakadályozza a befektetői szándékok megvalósulását. A település önkormányzata ugyanis több befektetővel tárgyalt magas iskolai végzettséget nem igénylő, a térség adottságainak

# SIMONTORNYA VÁROS INTEGRÁLT VÁROSFEJLESZTÉSI STRATÉGIÁJA

---

megfelelő, gyártóüzem létrehozásáról, azonban a környezeti kármentesítést egyik befektető sem vállalta fel. A vállalkozások betelepüléséhez szükséges börtgyári területek helyreállításának, kármentesítésének jelentős költségét pedig a helyi önkormányzat sem tudta magára vállalni. Megoldást az ÁPV Zrt. hozta, mely jelenleg végzi a szennyezett területek helyreállítását.

A települési munkahelyhiány napi ingázásra ösztönzi a város lakosságának egy részét. A 2001. évi KSH adatok alapján a településen az aktív korú munkavállalók mintegy 27%-a kényszerül napi ingázásra. Túlnyomórészt az alacsony (legfeljebb általános) iskolai végzettséggel rendelkező lakosok, akik az iparban/építőiparban (66%), illetve a szolgáltatói szektorban helyezkednek el. A legnagyobb vonzerővel rendelkező települések napjainkban Székesfehérvár és Tab.

A napi ingázókon kívül vannak lakosok, akik végleg elhagyják a települést. A vándorlási mutatók azonban azt nem jelzik, hogy ez milyen minőségi változást eredményez a munkaerőpiaci-kínálatban. A tapasztalat viszont azt mutatja, hogy a fiatal, felsőfokú végzettségű lakosok költöznek el véglegesen a munkahelyi, kereseti és jobb életkörülmények megtalálása miatt. Szerencsésebb esetben a településen maradnak és valamelyik közintézményben vállalnak munkát, de többnyire ha Simontornyán laknak is, nagyobb városokban vállalnak munkát.

Az önkormányzat igyekszik rendelkezésére álló eszközeivel javítani a foglalkoztatás helyzetén, mely az iskolai végzettséget nem igénylő közmunkaprogramok keretében történő foglalkoztatást jelenti.

## **II.2.3.4. Jövedelmi és szociális helyzet**

Simontornya lakosságának jövedelmi és szociális helyzetét a 2001. évi népszámláláskor begyűjtésre került legjellemzőbb mutatók ismertetésével kezdjük:

- Rendszeres munkajövedelemmel nem rendelkezők aránya az aktívkorúakon (15-59 évesek) belül: 46%. Ez rendkívül magas érték, ami az alkalmi munkavállalás gyakoriságát támasztja alá.

# SIMONTORNYA VÁROS INTEGRÁLT VÁROSFEJLESZTÉSI STRATÉGIÁJA

- Aktív korúak aránya, akiknek a jövedelemforrásuk kizárólag állami vagy helyi támogatás volt: 16,3%. Ez szintén egy igen magas arány, ahhoz képest, hogy városra vonatkozik.

Amennyiben a két értéket összeadjuk (62,3%), akkor láthatjuk, hogy csupán az aktív korúak 37,7%-a rendelkezik rendszeres jövedelemmel. Arra vonatkozólag azonban nem áll rendelkezésre hivatalos adat, hogy a 37,7% milyen magas jövedelemmel rendelkezik, mekkora a minimálbérből élők aránya.

A település azon lakosai számára, akik törvényi, illetve önkormányzati rendeleti felhatalmazás alapján rászorultnak minősülnek, az önkormányzat szociális ellátásokat biztosít.

## *Rendszeres szociális segély éves kifizetése (e Ft)*

	<b>2003</b>	<b>2004</b>	<b>2005</b>	<b>2006</b>	<b>2007</b>
Simontornya	33.505	33.413	35.843	45.309	55.273

*Forrás: Simontornya Város Önkormányzata*

A rendszeres szociális segélyben részesülők számának drasztikus emelkedése 2001-2002 években nem csak az igénylők számának emelkedését takarja, hanem közrejátszik az a tény is, hogy ezekben az években került átalakításra az ellátási rendszer, és a tartós munkanélküliek jövedelempótló támogatása átváltott szociális segéllyé.

## *Átmeneti segély éves kifizetése (e Ft)*

	<b>2003</b>	<b>2004</b>	<b>2005</b>	<b>2006</b>	<b>2007</b>	<b>2008</b>	<b>2009</b>
Simontornya	3.745	1.733	2.898	2.790	3.764	1.498	1.282

*Forrás: Simontornya Város Önkormányzata*

## *Lakásfenntartási támogatás éves kifizetése (e Ft)*

	<b>2003</b>	<b>2004</b>	<b>2005</b>	<b>2006</b>	<b>2007</b>	<b>2008</b>	<b>2009</b>
Simontornya	2.502	5.817	15.735	8.321	11.324	9.658	7.620

*Forrás: Simontornya Város Önkormányzata*

## *Ápolási díjban részesülők száma*

	<b>2003</b>	<b>2004</b>	<b>2005</b>	<b>2006</b>	<b>2007</b>	<b>2008</b>	<b>2009</b>
Simontornya	53	58	83	88	57	46	38

*Forrás: Simontornya Város Önkormányzata*

# SIMONTORNYA VÁROS INTEGRÁLT VÁROSFEJLESZTÉSI STRATÉGIÁJA

*Rendszeres gyermekvédelmi kedvezményben részesülők száma*

	2003	2004	2005	2006	2007	2008	2009
Család	276	284	287	167	157	171	208
Gyermek	547	561	566	299	263	272	321

*Forrás: Simontornya Város Önkormányzata*

A gyermekvédelmi kedvezmény esetén a részesülők számát vizsgáljuk csak, mivel 2006. január 1-től a rendszeres gyermekvédelmi kedvezmény természetbeni ellátásként él tovább, így annak méretének/mértékének meghatározására nincs lehetőség.

Összességében megfigyelhető, hogy a különböző segélyek és támogatások iránti igény növekedése a börgyár végleges bezárását követően, 2005-ben történt, melyet a hirtelen jött, nagyarányú munkanélküliség is indokol. 2008/2009-ben valamelyest csökkentek a segély kifizetések és a segélyben részesülők száma.

## **II.2.3.5. Egészségi állapot**

Egy település lakosságának egészségi állapotát számos tényező befolyásolja: életkörülmények, jövedelmi helyzet, életviteli szokások, egészséges életvitelhez szükséges szolgáltatások megléte (egészséges táplálkozás, sport) és természetesen a tájékozottság. Bár a település nem rendelkezik egészségtervvel és ilyen jellegű szerveződéshez sem csatlakozott, az egészségház és a település méretéhez képest igen aktív sportélet mindenféleképpen egy pozitív előremutatást jelent a felnövő generáció egészségi állapotára vonatkozóan.

Kiemelt figyelmet követel a szegregációs területen élők – kiemelten a gyermekek – egészségi állapotának nyomonkövetése, melyben kiemelkedő szerep jut a védőnői-hálózatnak, a gyermekorvosoknak és a gyermekvédelmi munkatársaknak.

## **II.2.3.6. Társadalmi önszervezések – civil élet**

Simontornyán az 1990-es évek végén indult el a helyi társadalmi önszervezések kialakulása, melyek a mai napig folytatják működését. A civil szervezetek száma a település nagyságához viszonyítva megfelelőnek mondható, 90%-uk hivatalosan bejegyzett, többnyire közhasznú, illetve kiemelten közhasznú szervezet.

Tevékenységük alapján alapvetően három csoportba sorolhatóak:

- Kultúra: Simontornyai Színházi Napok Kiemelkedően Közhasznú Alapítvány, Simontornya Múltjáért Alapítvány, Simontornyáért Alapítvány; Krammer Ferenc Kórus; Farkas Ferenc Emlékére a Római Katolikus Templomért Alapítvány
- Sport: STC 22 Sportklub

# SIMONTORNYA VÁROS INTEGRÁLT VÁROSFEJLESZTÉSI STRATÉGIÁJA

---

- Egészségügy: SOS Kéz a Kézbe Alapítvány Anonim Alkoholisták

A felsorolt civil szervezetek kapcsolatot tartanak fent Simontornya Város Önkormányzatával, részt vesznek a város életét meghatározó fontos események megszervezésében és lebonyolításában. Az önkormányzat minden évben – lehetőségeihez mérten - támogatást biztosít a legaktívabb civil szervezeteknek, melynek mértéke 2006-ban: 14.300.000 Ft, 2007-ben: 7.746.000 Ft, 2008-ban pedig: 15.836.000 Ft volt.

Igen fontos ennek a kapcsolatnak a további erősítése, nemcsak a helyi lakosság érdekképviselésének biztosítása, hanem a térség gazdasági fejlődése (idegenforgalom – kulturális szervezetek) és egy egészséges társadalom (sport) kialakulásának támogatása miatt is.

Mint láthatjuk, viszonylag aktív civil élet folyik a településen, ezért meglepő, hogy eddig még nem került a civil szervezetek életét szabályozó koncepció, fejlesztési program kidolgozásra.

## **II.2.3.7. Nemzeti és etnikai kisebbségek**

A 2001. évi népszámlálási adatok begyűjtésekor a lakosság 1,8 %-a (83 fő) vallotta magát valamilyen kisebbséghez tartozónak. A legjelentősebb a roma (0,96%) és a német kisebbség (0,52%) jelenléte a településen. Ennek megfelelően a városban 2006-ban cigány kisebbségi önkormányzat is alakult a törvényben meghatározott feladatok ellátására, azonban 2009 februárjában, a költségvetés hiánya miatt feloszlatta magát.

A városban közel 300-400 roma él (*Forrás: Simontornya Város Önkormányzata*), elsősorban László király u., Beszédes u., Székely u., Víghegy u., Kálvin u., Iskola u., Óvoda u., Malom u., Kossuth tér., Pásztor u., Zátony tér., Szív u., Tükör u., Telek u., Könyök utcák egyes részein. A város területén található olyan területek ahol a roma lakosság koncentráltan van jelen – ezek között a városszövetbe integrált és attól elkülönülő (telepszerű) területek is találhatóak – de ezeken a területeken a lakosság összetétele etnikailag – még – nem homogén.

## **II.2.4. Települési környezet**

### **II.2.4.1. Természeti környezet**

Simontornya Kelet-Dunántúl közepén, két tájegység, a Mezőföld és a Tolnai-hegyhát, valamint két megye, Fejér és Tolna megyék találkozásánál fekszik.

# SIMONTORNYA VÁROS INTEGRÁLT VÁROSFEJLESZTÉSI STRATÉGIÁJA

---

## *Talaj, domborzat*

Simontornya város a dunántúli dombvidéknek azon pontján fekszik, ahol a Pécs körüli hegység észak felé vonuló nyúlványa végződik és találkozik a fejér megyei fennsíkkal, melytől a Sió-Kapos völgye választja el. Itt a dombok lejtőin, kitűnő szőlőhegyek találhatóak. Legmagasabb pontja a tengerszín felett 220 méter, a vasútállomáson 103 méter, a Sió 0 pontja 98 méter. A városnak természetes határa csak dél felé, Kisszékely község irányában van, míg egyebütt egybeolvad a szomszédsággal; éppen ezért nem is alkotott földrajzi egységet sem a régi időkben, sem napjainkig.

Simontornya a Tolnai-hegyhát kistájhoz tartozik. A kistájat 220-240 méter átlagmagasságú lapos tetejű hegyhátak és a közöttük húzódó nagy mélységű (100-120 méter) eróziós völgyek jellemzik. A hátak DDK-i irányban enyhén lejtnek. A Kapos-völgyre néző oldalakat 80-150 méter magas, meredek (20-25°-os) letörések jellemzik. Átlagos tengerszint feletti magassága 220 méter. A relatív relief átlagos értéke 79 m/km<sup>2</sup>.

Simontornyán a felszíntől karbonátos talajok (2470 ha) és a gyengén savas talaj (820 ha) a jellemző. A talajok túlnyomó része jó víznyelésű és vízelvezető-, illetve vízraktározó képességű, jó víztartó-képességű talajok közé tartozik. A többi talaj nagy víznyelésű és vízelvezető-képességű, közepes vízraktározó képességű, gyengén vízzáró talaj.

A Tamási Körzeti Földhivatal 2005. évi adatai alapján a Simontornyához tartozó külterületek hasznosítása a következő: 48,4% szántó; 0,4% kert; 0,3% gyümölcsös; 3,5% szőlő; 12% gyeperdő; 15,1% erdő; 2,3% nádas; 1,6% halastó és 16,4% kivett terület. A sík területek főleg magasodik a belterület délnyugati oldalához tapadó Szőlőhegy, melynek területei a Tolna borvidék részét képezik.

## *Víz*

A Tamási kistérség északi peremén folyik a Sió csatorna, amelyen keresztül a Balaton vizét vezetik le a Dunába. Vízhozamát a csapadék mellett a Balaton vízszintjének mesterséges szabályozása határozza meg. A Sió kettészeli a város belterületét, amely egy kissé elfordul a folyótól. Simontornyánál a csatorna a sokévi átlag alapján közepes vízhozamú, 22,5 m<sup>3</sup>/s. A mezőföld esővizének egy részét a Bozót-patak vezeti le a Sióba, melynek betorkollása Simontornyán található a Sió közúti és vasúti hídjánál. Simontornya a Sió-Sárvíz völgyének északi kapuja.

A talajvízszintjét a csapadék mellett a domborzati viszonyok határozzák meg. Szintje a külső-somogyi platókon 8-10 méter, a lejtőkön 4-8 méter, a völgytalpon pedig 2-4 méter.

# SIMONTORNYA VÁROS INTEGRÁLT VÁROSFEJLESZTÉSI STRATÉGIÁJA

---

## *Klíma*

A város és térségének éghajlatára a mérsékelt meleg, mérsékelt nedves éghajlat a jellemző. Az évi középhőmérséklet: 10-11°C; a csapadék évi összege: 600-650 mm; az évi napfénytartam: 1950-2050 óra; a fagyos napok száma: 80-90 nap. Ezek az éghajlati jellemzők mezőgazdasági szempontból igen kedvezőek. A hőmérsékleti viszonyok szinte minden hazánkban termesztett növény számára megfelelőek.

## *Természetvédelmi területek*

Simontornya közigazgatási területén nem találunk sem országos, sem pedig helyi természetvédelmi területeket. Ennek ellenére azonban a település idegenforgalmi törekvéseinek és lakóinak megfelelő, élhető környezet biztosítása érdekében kiemelt hangsúlyt fektet a település zöldfelületeinek karbantartására, növelésére.

A település zöldterületeinek nagysága 2 ha (park, sportolási, kert, stb.), melyek kis területi megoszlásban, pontszerűen helyezkednek el, nem alkotnak összefüggő zöldfelületet.

A zöldterületek védelméről az önkormányzat 17/1999. (XII.29)-i, „Rendelet a város köztisztaságáról s környezetvédelméről” rendeletében határoz.

## *Veszélyek*

A Simontornyai Bőrgyár Rt. bezárása nemcsak a település gazdasági, hanem természeti környezetre is igen negatív hatást gyakorolt, melyet máig nem sikerült helyreállítani. A Bőrgyár helyén fennmaradt és talajba szivárgó káros anyagok következtében, bárminemű tevékenység indításának alapfeltétele a talaj kármentesítése, mely az ÁPV Zrt. közreműködésével jelenleg van folyamatban.

A kármentesítés hatására a természeti környezet (talaj, víz, élőlények) állapot további romlásának megállása várható, illetve a gazdasági fejlődés egyik legnagyobb gátjának elhárulása, egy befektetőket vonzó barnamezős terület kialakulása.

## **II.2.4.2. Épített környezet**

### *Városszerkezet*

A város és a környező terület már ősidők óta lakott. Ezt tanúsítják a területen talált kelta és római kori leletek. Simontornya 3 település (Mened, Bord, Fortiana) egyesüléséből jött létre. A város jellegzetességét adó várat IV. Béla engedélyével építették az 1270-73-as években, mely a török uralom alatt a kuruc katonák székhelyévé vált. A török időköt követően közel



# SIMONTORNYA VÁROS INTEGRÁLT VÁROSFEJLESZTÉSI STRATÉGIÁJA

---

100 évig német ajkú család uralta a vidéket. A település jelentősége az 1700-as években nagyobb volt, mint manapság, akkor mezővárosi ranggal bírt. Ezt a rangot később elvesztette, majd a könnyű ipar nagymértékű jelenléte (Simontornyai Bőrgyár Rt.) miatt 1995-ben visszakapta városi rangját. A rendszerváltást követően azonban megszűnt és szennyezett, jelenleg is hasznosítatlanul álló ipari területek maradtak hátra.

A polgárosodó kisváros épített környezetét a 22/2005. (XII.19.) számú, „A helyi építési szabályzatról” szóló önkormányzati rendelet határozza meg napjainkig.

A külterületi tájszerkezet rendkívül változatos, potenciális, és vizuális táji értékekben egyaránt gazdag. A terület nagy része sík, a talajminőség és a domborzati adottságok következtében szántóföldi növénytermesztésre kiválóan alkalmas. A vízfolyások mentén, valamint a mélyebb fekvésű területeken a rét- és legelőgazdálkodás is megjelenik. Apróbb és nagyobb kiterjedésű gyepterületek egyaránt előfordulnak. A vizenyős területeket nádasok borítják.

Belterület: A déli parti városrész történeti része a dombra felkúszó aprótelkes telekstruktúrával kisvárosias hangulatú. Központja a református templom és környéke. Az alközpont jellegű intézmények a Sió-híd közelébe települtek. A városrész markáns, valaha szebb napokat látott, mára nagyrészt torzóként fennmaradt eleme a Bőrgyár területe. A Bőrgyár területéhez délről további gazdasági terület csatlakozik elsősorban mezőgazdasági raktározási funkcióval.

Az északi parti városrész történeti része a tulajdonképpeni városközpont és az azt övező lakóterületek. Itt található a város országos hírű műemlék együttese és a térségi és városi szintű intézmények zöme jelentős lakófunkcióval kiegészülve. A lakóterületek kisvárosias hangulatúak, változatos telekalakulatokkal. A városközponttól északra és nyugatra a beépítés lazul, kertvárosias léptékűvé válik geometrikusabb telekstruktúrával, nagyobb területű telkekkel. A Sió-parton a városközponthoz közel strand és jelenleg nem működő kemping található. A vasúttól északra újabb kori, geometrikus szerkezetű, nagyobb telkes, kertvárosias városrész alakult ki elsősorban lakófunkcióval, kis alközponttal. A 61. sz. út keleti kivezető szakasza mentén nagyobb telekigényű kereskedelmi funkciók letelepedése indult meg. A lakóterülethez kelet felől a város két napjainkig jól prosperáló ipari üzeme csatlakozik. A város zöldterületei kis területi aránnyal, pontszerűen helyezkednek el, nem alkotnak zöldfelületi rendszert.

# SIMONTORNYA VÁROS INTEGRÁLT VÁROSFEJLESZTÉSI STRATÉGIÁJA

---

A városba vezető utak mentén és a belvárosban egyaránt hiányoznak a karakteres utcaképek. A térfalak szellősek, hiányoznak az épületek, kerítések, emiatt az utcaképek szétesnek.

A település szerkezeti adottságai és hagyománya alapján három jelentősebb településrészre osztható.

- A börgyár területét is magába foglaló kertvárosias terület a Sió jobb partja és a település határ által felölelt területek között. Családi házas terület, melynek közvetlen kihajtási lehetősége van a 61-es főútra.
- A tulajdonképpeni belvárosi terület a 61-es út és a Sió által határolt területrészt foglalja magába. A közintézmények zöme, a gazdasági szervezetek 2/3-a itt található. Zömében családi házas terület, azonban megtalálhatók a társasházi lakások is.
- Igari oldal a 61-es úton (vasúton) túli területet foglalja magába. Jellemzően családi házas terület, néhány közintézménnyel (központi orvosi ügyelet) és vállalkozással. A nagy átmenő forgalom miatt a 61-es út ténylegesen kettévágja a települést.
- Külterületi részek
- Várostól kicsit távolabb elhelyezkedő Némedi út, ahol a városi élettől „távol álló” nagybani állattartás folyik.

## *Műemlékek, helyi építészeti értékek:*

A településen számos országos és helyi védelem alatt álló építészeti értéket találunk:

### *Országos műemlékek:*

- Simontornyai Vár
- Rk., volt Ferences rendi templom
- volt Ferences rendház
- Szentháromság szobor
- A vár környezete (a szabályozási terv szerint)

### *Helyi védettségű épületek:*

- Styrum-Linburg kastély (barokk, XVII. sz.)
- a volt Vármegyeháza (1724-1786)
- Művelődési Ház, Mozi
- Általános iskola (barokk, 1720)
- Polgármesteri Hivatal épülete

# SIMONTORNYA VÁROS INTEGRÁLT VÁROSFEJLESZTÉSI STRATÉGIÁJA

- I. világháborús emlékmű
- II. világháborús emlékmű
- volt Szárazmalom
- "Piros" Bórgyári villa
- Közterületi szobor
- Styrum kápolna

Mindezek mellett számos *köztéri alkotás és emléktábla* díszíti a települést: Szent István mellszobor, Egressy Béni mellszobra, Anya gyermekével, Sárkányfejes szökőkút, Illyés Gyula emléktábla, Illyés Gyula emléktábla, dr. Kiss István emléktábla, Pillich Ferenc emléktábla, Fried fa.

### II.2.4.3. Lakásállomány

Mint már említésre került, Simontornya az 1970-es években élte első virágkorát, amikor is mezővárosi rangjának megfelelően térségi központi szerepet töltött be. A város később elveszítette ezt a címét, majd 1995-ben visszakapta városi rangját. A Simonytornyai Bórgyár virágzása és az egyre polgárosodó lakosság is hozzájárult a település fejlődéséhez és ennek megfelelően a lakásállomány növekedéséhez. A településen található lakások többsége, a település szerkezeti tulajdonságaiból adódóan, döntően családi ház, mely megfelel a kisvárosi követelményeknek.

*Simontornyai lakásállomány változása*

	Lakásállomány (db)	Átlagos lakáskihasználtság (fő/lakás)
2001. év	1 878	2,47
2002. év	1 886	2,45
2003. év	1 876	2,44
2004. év	1 878	2,41
2005. év	1 879	2,40
2006. év	1 881	2,37
2007. év	1 883	2,29

*Forrás: KSH*

Amint a táblázatból látszik, az elmúlt 7 évben jelentős változás nem következett be Simontornya lakásállományában, gyakorlatilag stagnált a lakások száma. Az egy lakásra jutó lakók száma kismértékben csökkent, ez a népességfogyásból és a vándorlási különbözetből adódik.

# SIMONTORNYA VÁROS INTEGRÁLT VÁROSFEJLESZTÉSI STRATÉGIÁJA

A stagnáló lakáspiaci helyzetet az épített és megszűnt lakások száma is alátámasztja. Két kiugróbb érték figyelhető meg (2003 megszűnt lakások száma; 2004 épített lakások száma), de ettől eltekintve az évek során kiegyensúlyozottnak mondható a helyzet.

## *Épített és megszűnt lakások változása*

	2003	2004	2005	2006	2007
Épített lakások száma	3	7	4	3	3
Megszűnt lakások száma	13	5	3	1	1

*Forrás: KSH*

A lakott lakások minőségét tekintve megállapítható, hogy igen magas a komfortnélküli, félkomfortos és szükséglakások aránya a lakott lakásokon belül: 21,4% (KSH, Népszámlálási adatok, 2001). A 2007. évi önkormányzati adatok alapján a lakott lakásokból 39 db komfort nélküli, 74 db félkomfortos és 1 db szükséglakás. Igen nagy valószínűséggel, amíg a foglalkoztatási helyzetben nem történik jelentős változás, addig az alacsony komfortfokozatú lakásokat igénybevevők száma sem fog csökkenni. Meg kell említeni továbbá, hogy az önkormányzat lakásállomány állapota rendkívül rossz, a lakások többsége alacsony komfortfokozatot képvisel, a szegregációs területen 19 db komfort nélküli bérlakás is található, melyek komfortfokozat javítása célként jelenik meg az önkormányzat szegregációs folyamat elleni küzdelemben.

A lakott lakások döntő hányada kettő (41,2%), illetve három szobával (36,5%) rendelkezik, míg az egyszobás és négy vagy annál többszobás lakások aránya kb. megegyezik (11,5%, 10,8%). A legfrissebb önkormányzati adatok alapján az 1.717 lakásból álló lakásállomány 2,3%-a egyszobás, 36,7%-a kétszobás, 50,1%-a háromszobás és 1,9%-a pedig négy vagy többszobás.

A lakások tulajdonviszonyát tekintve is változás történt 2001-hez képest. Akkor ugyanis a lakások 96,8%-a természetes személy tulajdonában volt, 2,8% (53 lakás) önkormányzati tulajdon, míg a lakások fennmaradó 0,4%-a egyéb tulajdonban van. A 2007. évi adatok alapján a városban található lakások 88,2 %-a (1660 db) lakás magántulajdont képez, az önkormányzat lakások aránya emelkedett 3,5%-ra (65 db), az egyéb tulajdonú lakások száma viszont csökkent 0,1%-os értékig.

A településen iparosított technológiával épület lakóépület nincs, ezért a központilag meghirdetett források igénybevitelére nincs lehetősége az önkormányzatnak.

# SIMONTORNYA VÁROS INTEGRÁLT VÁROSFEJLESZTÉSI STRATÉGIÁJA

Simontornya Város Önkormányzata jelenleg nem rendelkezik Lakáskonceptióval. Ennek elkészítését az önkormányzat 2010. év végéig kívánja elkészíteni, pontosan meghatározva és keretet adva eddigi elképzeléseinek a település lakásállományával kapcsolatban.

## II.2.4.4. Települési környezeti infrastruktúra

Simontornya infrastrukturális helyzete átlagosnak mondható, a város nagyságának megfelelő, néhány közmű tekintetében azonban még elmaradás tapasztalható.

A település legkiépítettebb közműve a **vezetékes ivóvíz**-szolgáltató rendszere. A településen minden utcában kiépítésre került, így szinte a teljes lakosság rendelkezik vízellátással. A település hosszú távú célja a víz minőségét kívánják javítani, ivóvíz-minőség javító program keretében az ivóvíz minőségének javítása.

*Simontornya közüemi ivóvízhálózatát jellemző mutatók*

	2003	2004	2005	2006	2007
Bekapcsolt lakások száma (db)	1844	1851	1856	1858	1864
Bekapcsolt lakások aránya a teljes lakásállományhoz (%)	98,2	98,6	98,8	98,8	99
Közüemi ivóvízvezeték-hálózat hossza (km)	28,2	28,2	28,2	28,2	28,2

*Forrás: KSH*

A település életébe – közműellátás tekintetében - a legnagyobb problémát a **szennyvízelvezetés** okozza. Kevesebb, mint a lakások egynegyede csatlakozik a vezetékes közcatorna-hálózatba, a háztartások túlnyomó része a hagyományos, ülepítőes megoldást alkalmazza.

*Simontornya közcatorna-hálózatát jellemző mutatók*

	2003	2004	2005	2006	2007
Bekapcsolt lakások száma (db)	372	374	376	378	381
Bekapcsolt lakások aránya a teljes lakásállományhoz (%)	19,7	19,8	20,0	20,1	20,2
Közüemi csatorna-hálózat hossza (km)	5,1	5,1	5,1	5,1	5,1

*Forrás: KSH*

# SIMONTORNYA VÁROS INTEGRÁLT VÁROSFEJLESZTÉSI STRATÉGIÁJA

A településen a vízi közműszolgáltatást a Siómenti Önkormányzatok Víz- és Csatornamű Fenntartó Kft. végzi, melynek telephelye Simontornyán található. A szolgáltató működésével a helyi önkormányzat részben elégedett.

Középtávú fejlesztési célként (2013-ig) került megfogalmazásra a szennyvíztisztító-telep megvétele és annak magasabb fokra történő fejlesztése.

A településen 1997-ben kezdték meg a **vezetékes gáz** kiépítését. A hálózati gázfogyasztó háztartások száma 1997-2007 között 2,3 szerezére emelkedett, míg a kistérségben ennek kétszeres értéke figyelhető meg. Jelenleg a lakások, mintegy 31,5%-a oldja meg fűtési és melegvíz igényét a vezetékes gázrendszerrel.

*Vezetékes gázzal rendelkező háztartások Simontornyán*

	2003	2004	2005	2006	2007
Bekapcsolt lakások száma (db)	484	527	564	582	592
Bekapcsolt lakások aránya a teljes lakásállományhoz (%)	25,8	28,1	30	30,9	31,4

*Forrás: KSH*

A településen a gázellátást a Dél-dunántúli Gázszolgáltató Részvénytársaság végzi, mely évről- évre egyre több háztartást csatlakoztat a rendszerhez.

A településen a **villamosenergia**-hálózat kiépítése teljeskörű, a szolgáltatást az E-on Részvénytársaság végzi.

2007. évi adatok alapján a településen a vezetékes **telefon**hálózathoz a lakosok mintegy 27%– a csatlakozik, míg a **kábeltelevízió** a teljes lakásállomány 38,8%-ban található meg.

*Hulladékgyűjtésbe bevont lakások adatai*

	2003	2004	2005	2006	2007
Bevont lakások száma (db)	1 769	1 596	1 613	1 653	1 619
Bevont lakások aránya a teljes lakásállományhoz (%)	94	84,62	85,98	88,02	86

*Forrás: KSH*

A rendszeres hulladékgyűjtésbe bevont lakások száma megfelelőnek mondható, még úgy is, hogy a szelektív hulladékgyűjtés jelenleg még nem teljes mértékben megoldott a településen. A hulladékgyűjtést a kistérség többi településétől eltérően a Vertikál Kft. rész tulajdonában

# SIMONTORNYA VÁROS INTEGRÁLT VÁROSFEJLESZTÉSI STRATÉGIÁJA

---

lévő, sárbogárdi székhelyű Közéf Kft. végzi alvállalkozóként. Simontornya nem Tamási, hanem Sárbogárd és térsége gyűjtőterületéhez tartozik.

## **II.2.4.5. Közlekedési infrastruktúra**

A település szerkezetét az úthálózat és az elsősorban a domborzati viszonyokból fakadó tájszerkezet és használat határozza meg. Simontornya történetileg kialakult főútvonalak találkozásában fekszik. Kelet-nyugati irányban a 61.sz. Dunaföldvár-Kaposvár-Nagykanizsa II. rendű főút metszi. Ebből ágazik ki a település belterületén észak felé, a 64.sz. Simontornya-Enying II. rendű főút. A várostól északra a 64.sz. útra csatlakozik a 6407 sz. Simontornya-Iregszemcse összekötő út. A közúthálózat mellett a vasúthálózat is a településszerkezet meghatározó eleme. Simontornya területén halad keresztül ugyanis a nemzetközi törzshálózati vasúti fővonal (A.1) besorolású Budapest–Dombóvár vasútvonal.

A város belterületi közlekedési fejlesztéseinek központjában az igen rossz állapotban lévő belterületi utak minőségének javítása áll. A rendezetlen állapot rányomja bélyegét a település közlekedési helyzetére és kedvezőtlen képet mutat nemcsak a lakosság, hanem a településre érkező potenciális befektetők és turisták számára is.

A város saját, belterületi tömegközlekedéssel nem rendelkezik. Távolsági tömegközlekedési lehetőséget a vasút és a távolsági autóbuszjáratok biztosítanak a lakosok számára. A településen jelenleg 4 buszmegálló és 2 állomás található, melyek állapota eltérő. A 4 megálló közül 3 rendelkezik fedett váróval.

Az önkormányzat 2007-2013-as időszakban kitűzött egyik fő fejlesztési célja, hogy az autóbuszokat a belvárosi területekről kiszorítsa, oly módon, hogy a buszoknak megálló helyet biztosítson a területen, de pályaudvar és buszváró ne kerüljön kialakításra. A jelenlegi buszváró területe a közforgalom számára csak engedéllyel vehető majd igénybe, ezáltal egy erősen forgalomcsillapított zóna jöhet létre a várkörnyéken.

## **II.2.5. Közszolgáltatások**

### **II.2.5.1. Oktatás-nevelés**

A közoktatás hatékony megszervezése minden országban elkerülhetetlenné teszi a települések közötti együttműködést, így a Tamási kistérségben is. E nélkül megfelelő minőségű és

# SIMONTORNYA VÁROS INTEGRÁLT VÁROSFEJLESZTÉSI STRATÉGIÁJA

---

pénzügyi szempontból is fenntartható, uniós normáknak is megfelelő közoktatás elképzelhetetlen.

A közoktatás megszervezése jelentős anyagi terheket ró az önkormányzatokra, hiszen az, kötelező feladat ellátási hatáskörébe tartozik. Az Önkormányzati Tv. 41.§-a azonban lehetőséget biztosít a települési önkormányzatok számára, hogy feladataik hatékonyabb elvégzése érdekében szabadon társulhassanak egymással.

A közoktatási szolgáltatások esetében – kiemelten az olyan aprófalvas szerkezetű térségek esetében, amelyhez Simontornya is tartozik - az erőforrások hatékony koncentrálása és fejlesztése kistérségi, illetve mikrotérségi szinten oldható meg.

A rendszer kialakítására terv is készült 2007-ben, „A Tamási Kistérség Közoktatás Fejlesztési Terve 2007-2013” címmel.

Simontornya Város Önkormányzata kötelező és önként vállalt oktatás-nevelési feladatait többnyire társulási keretek között látja el.

A legkorábbi nevelési intézmény, a **bölcsőde**, csupán a kistérségi központban, Tamásiban található. A legutóbbi adatok alapján a 2 csoport 26 fővel működik (2007.). Évről-évre egyre jelentősebb a túljelentkezés, azonban az anyagi korlátok nem teszik lehetővé a bővítést.

Az **óvodai ellátás** a térségben már sokkal kedvezőbb képet mutat, összesen 29 óvoda található, melyből 3 önálló fenntartású, 26 pedig társulási keretek között működik. A 26-ból 15 csak óvodát fenntartó társulás, míg a többi 11 óvoda többcélú, közös igazgatású intézmény részeként működik. Simontornya azon települések közé tartozik, melyek többcélú társulás keretében látják el az oktatás-nevelési feladatokat. A Vak Bottyán Általános és Szakképző Iskola, Gimnázium magában foglalja az óvodai nevelést is, mikrotérségi szerepkörének megfelelően. A településen található Lurkó-Kuckó Óvoda 150 férőhellyel rendelkezik, mely azonban nem kerül teljes mértékben (77%) kihasználásra, mint a táblázat is mutatja a kihasználtság évről-évre szinte ugyanakkora. A város, térség szociális mutatóit tekintve azonban feltehetően szükség lenne a teljes kapacitás-kihasználására, melynek elérése érdekében a helyi védőnők, gyermekorvosok és gyermekjóléti szolgálat munkatársainak szükséges összefogniuk és ösztönözni a szülőket az óvodai elhelyezés igénybevételére. A 116 gyermek 6 csoportba jár és 14 pedagógus foglalkoztatását teszi lehetővé. A társuláshoz tartozik még Tolnanémedi, Nagyszékely és Kisszékely óvodák is, melyekkel együtt társulási



# SIMONTORNYA VÁROS INTEGRÁLT VÁROSFEJLESZTÉSI STRATÉGIÁJA

keretek között 1322 óvodás ellátása kerül megoldásra. A 65 csoportra átlagosan 20,3 gyermek jut, ami a Köznevelési Törvény által előírt maximum (25 fő) 80%-a.

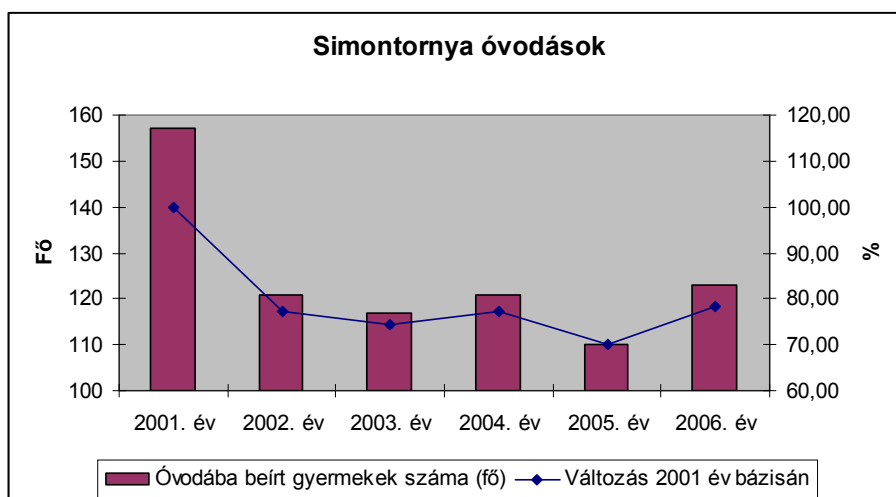
Bár a térségben igen magas a nemzetiségi nevelést igénylő óvodások száma, a simontornyai mikrotérségben nem folyik nemzetiségi óvodai nevelés. A nem számottevő számú sajátos nevelési igényű gyermek ellátása a kistérség más óvodáiban, integráltan történik. 2008-ban a 118 óvodás 47,7%-a hátrányos helyzetű, 22%-a pedig halmozottan hátrányos helyzetű gyermek volt. Óvodai nevelésben nem részesülő 3 évet betöltött HHH gyermekek számáról megbízható adat nem áll rendelkezésünkre. Mindenképpen szükséges a jövőben egy erre vonatkozó HHH adatbázis kialakítása, valamint a 3 éves HHH gyermek óvodai ellátásának biztosítása.

Az önkormányzat kiemelt figyelmet fordít az igényeknek megfelelő óvodai ellátás biztosítására 2006/2007 évtől kezdve a simontornyai óvodában kompetencia alapú oktató-nevelő munka folyik.

## Óvodák adatai Simontornyán

	2003	2004	2005	2006	2007	2008
Óvodások száma	117	121	110	123	116	118
Óvodai férőhelyek száma	150	150	150	150	150	150

Forrás: KSH



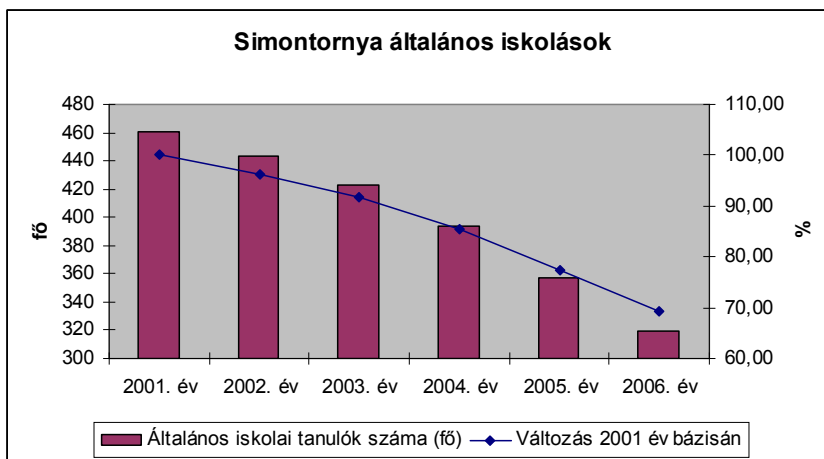
Forrás: KSH

Az **általános iskolai oktatás** jelenlegi struktúrája a korábban elaprózott intézmények összevonásával került kialakításra. A kistérségben a simontornyai többcélú társulás az egyetlen olyan intézmény, mely mind az általános iskolai, mind a szakközépiskolai, mind pedig a szakképzési, esti illetve levelezős képzés ellátását, valamint kollégiumi elhelyezést biztosít. Fontos kiemelni, hogy az intézményben fogyatékos tanulók nappali oktatása is folyik.

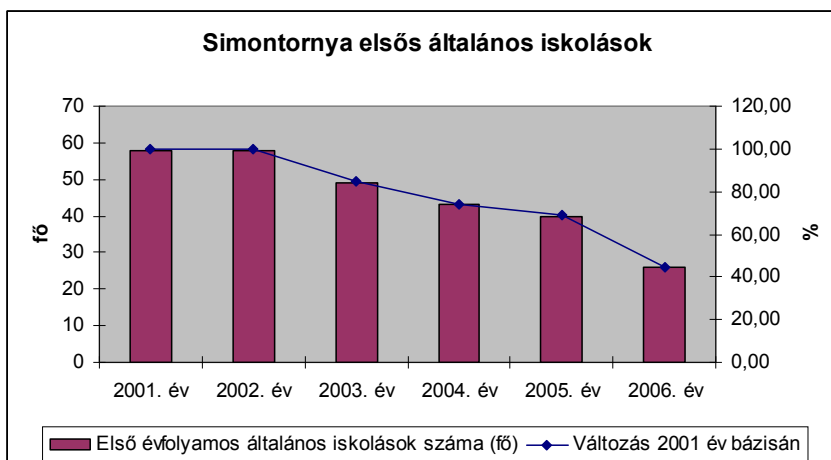
# SIMONTORNYA VÁROS INTEGRÁLT VÁROSFEJLESZTÉSI STRATÉGIÁJA

Kisszékely, Nagyszékely, Tolnanémedi, Pálfa, Sárszentlőrinc és Simontornya Önkormányzatai egy közoktatási feladatokat ellátó Közoktatási Intézményi Társulást hoztak létre Vak Bottyán Általános Művelődési Központ néven. A megalakult társulás székhelyintézménye a simontornyai Vak Bottyán Általános Művelődési Központ. Tagintézményei: a 2006/2007. tanévben csatlakozott nagyszékelyi és tolnanémedi, valamint a 2008/2009-ben csatlakozott pálfai és sárszentlőrinci tagintézmények.

A tamási kistérségben 17 általános iskola működik. Simontornyán az egy általános iskola két épületben található, külön az alsó és külön a felső tagozat. Sajnos megállapítható, hogy 2001. óta az általános iskolások száma rohamosan csökken a településen. Olyannyira, hogy az első osztályt megkezdők száma lassan nem teszi lehetővé két párhuzamos osztály indítását. A 7. és 8. osztály kivételével még lehetőség nyílt párhuzamos osztályok indítására (2006/2007. évi adat).



Forrás: KSH



Forrás: KSH

# SIMONTORNYA VÁROS INTEGRÁLT VÁROSFEJLESZTÉSI STRATÉGIÁJA

## *Simontornyai Általános Iskola kihasználtsága*

	2003	2004	2005	2006	2007
Tanulók száma	423	394	357	319	293
Osztály	21	18	17	16	14
Osztályterem	32	18	18	18	16

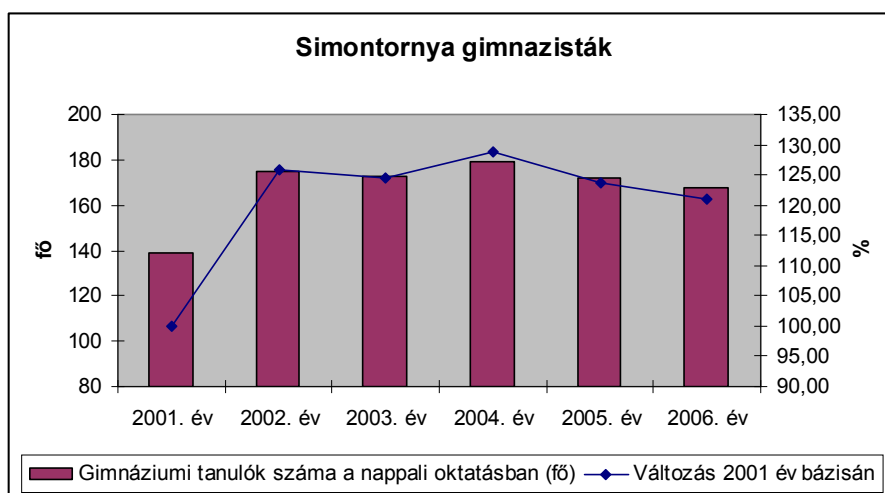
*Forrás: KSH*

Mint láthatjuk általános iskola tekintetében a rendelkezésre álló infrastrukturális kapacitások meglehetősen jól (88%) kihasználásra kerülnek, átlagban kb. 20 fős osztály létszámok mellett. Nagyjából ezek az arányok figyelhetők meg az évek során, hiszen a tanuló szám csökkenésének megfelelően az indított osztályok száma is csökken. Érdeemes megjegyezni azonban, hogy 2003-hoz képest, 30%-kal csökkent az általános iskolai tanulók száma.

Az alsó tagozaton a társulásban 302 kisdíák tanul, melyen belül a HH és HHH tanulók aránya igen magas, minden korcsoportnál meghaladva az országos átlagot.

Simontornya Város Önkormányzatának önként vállalt feladatai között találjuk a középfokú oktatás (gimnázium, szakképzés) mellett az **alapfokú művészet-oktatást** is, mely az alábbi tevékenységeket takarja: énekkar, színjátszás, tánc, grafika és kézművesség.

A Vak Bottyán Társulás **középfokú oktatási**, képzési szakaszai a 7-12 osztályos gimnáziumi oktatás; a 11-12. osztályos szakképzés, illetve a 9-12. osztályig terjedő levelező és esti gimnáziumi, illetve intenzív gimnáziumi oktatás.



*Forrás: KSH*

Némiképp emelkedett a gimnáziumi tanulók létszáma az elmúlt időszakban, ma a 2001-es állapothoz képest egy osztállyal van több gyermek az intézményben.

Jelentős a gimnáziumban a felnőttoktatásban részt vevők száma is, a döntően esti érettségire való felkészítésben összesen 115 fő vett részt 2007-ben. Nappali oktatásban, 6 osztályos képzésben évfolyamonként egy osztály van, felnőttoktatásban három évfolyamon összesen 5

# SIMONTORNYA VÁROS INTEGRÁLT VÁROSFEJLESZTÉSI STRATÉGIÁJA

csoport került kialakításra. Az érettségi eredmények alapján a kistérség gimnáziumai közül a simontornyai gimnázium közepes eredménnyel szerepel, a középszintű érettségi átlageredménye 2005-2006 évben 59 % lett.

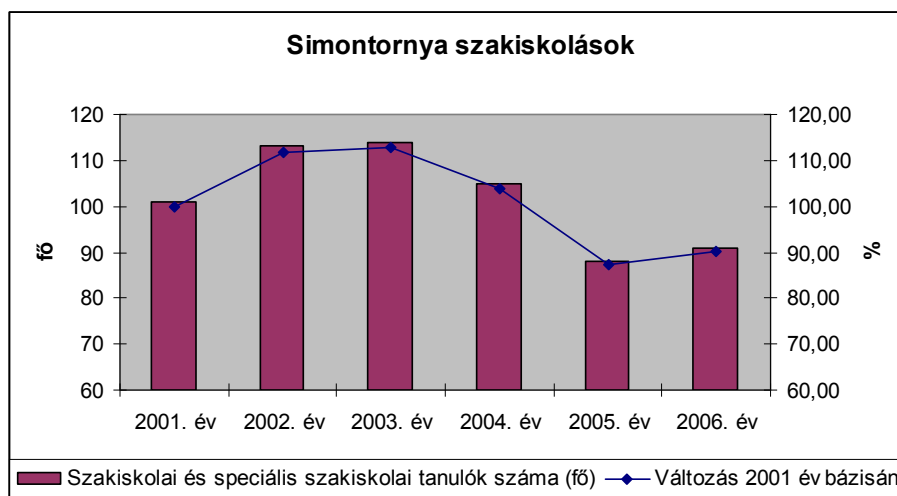
A középiskolai tanulók 31,20 %-a hátrányos helyzetű, 15,78 %-a pedig halmozottan hátrányos helyzetű.

A gimnáziumba leginkább a közepes és elszegényedő szociális háttérrel rendelkező szülők íratják be gyermekeiket, a szakiskolába pedig a szegénységben és mélyszegénységben élők. A tanulási motiváció és a teljesítmény is ezekre az okokra vezethető vissza. Sajnos bármennyire is küzd az iskola az esélyegyenlőség megteremtéséért, a szociális hátteret nem tudja megváltoztatni.

Sajátos nevelésű igényű tanulók: Az SNI tanulók többsége a simontornyai szakiskolában tanul.

Simontornyán jelenleg még működik **szakképzés**, azonban a szakképzés átalakulása miatt várhatóan nem önálló intézményként folytatja majd a működését, hanem valamely más intézményhez fog csatlakozni. A szakiskolában 2006-ban 91 fő tanult (17 fő SNI) az alábbi szakokon: női ruhakészítő, kertész és lóápoló/lógondozó. A kistérségben egyébként Simontornyán kívül még két településen található szakképzés (Iregszemcsén – OKJ-s végzettséget biztosító, illetve Tamásiban – vendéglátás, idegenforgalom; gépészet), melyek képzési területe nem fedi le egymást, különböző lehetőségeket kínál a diákok számára.

Szakközépiskola a kistérség két településén, Simontornyán és Tamásiban található csak, szintén igen eltérő képzési kínálattal.



Forrás: KSH

# SIMONTORNYA VÁROS INTEGRÁLT VÁROSFEJLESZTÉSI STRATÉGIÁJA

Össességében elmondható, hogy az iskolának a feladatellátásához rendelkezésre bocsátott vagyon a minimális törvényi feltételeket teljesíti, több vonatkozásban azonban nem felel meg a modern kor követelményeinek. A simontornyai társulás azonban még mindig a kistérség egyik legjobb infrastrukturális feltételeivel rendelkező intézményei közé tartozik, mind teremellátottság, mind pedig informatika szempontjából.

Az iskola kihasználtsága összességében 85%-os, a 928 férőhelyre 793 tanuló jut (2007. évi adat).

Érdekes azonban megvizsgálnunk, hogy a kistérség többi városához képest az általános, közép és felsőoktatásban résztvevők aránya, hogy viszonyul.

*Simontornyai társulás tanuló adatainak összehasonlítása 2007-ben*

	Általános iskolai nappali tagozatos tanulók száma	Középiskolai nappali tagozatos tanulók száma	Felsőfokú alap- és mesterképzésben résztvevő hallgató
	1000 lakosra jutó		
Simontornya	68	36	0
Tamási kistérség városai	87	75	11

*Forrás: KSH*

Mint láthatjuk, ahogy haladunk a magasabb szintű képzés felé, annál nagyobb elmaradottságot mutat a település a kistérség más városaihoz képest. A nappali tagozatos hallgatók csupán a városi átlag felét hozzák, melyhez azonban jelentősen hozzájárul az is, hogy a simontornyai társulás keretein belül középfokú végzettséget szerzők jelentős hányada esti, felnőtt oktatás keretein belül végzi tanulmányait.

A **felsőfokú végzettségűek** tekintetében a település a megye városainak sorában a hátul található meg, melyet alátámaszt az elég kedvezőtlen továbbtanulási mutató, ugyanis a kistérség gimnáziumai közül a legalacsonyabb (2002-2006 között a jelentkezők mintegy 38 %-át vették fel) mutatóval rendelkeznek.

## II.2.5.2. Egészségügy

Alapvetően az egészségügyi ellátást 3 területre bonthatjuk: megelőzés/prevenció, gyógyítás és rehabilitáció.

Simontornya városa megelőzés terén nem rendelkezik megfelelő rendszerrel. A **megelőzéshez** szükséges orvosi szolgáltatásokhoz más városban jutnak hozzá a lakosok (pl. Dombóvár - tüdőszűrés), illetve nem találunk olyan civil szervezeteket sem, melyek kimondottan az egészséges életmódra, megelőzésre specializálnák tevékenységüket.

# SIMONTORNYA VÁROS INTEGRÁLT VÁROSFEJLESZTÉSI STRATÉGIÁJA

---

A **gyógyítás** terén már valamivel kedvezőbb képet mutat a település. Az egészségügyi alapellátás tekintetében Simontornya kettős helyzetben van. Egyrészt közigazgatási területén önállóan látja el az egészségügyi alapellátási feladatokat, három felnőtt, egy gyermekorvos és egy fogorvos alkalmazásával. Az orvosi ellátást vállalkozói formában biztosítják a szakemberek.

A településen továbbá heti egy alkalommal szülész-nőgyógyász magánrendelés is folyik. A védőnői ellátás is biztosított a településen, két körzetre osztva azt.

Az iskolai egészségügyi ellátást a házi gyermekorvos és a védőnők útján biztosított a Vak Bottyán Általános és Szakképző Iskola, Gimnázium simontornyai telephelyű tagintézményeiben és intézményegységeiben.

A településen 2005. óta - megbízási társulási keretek között - Központi Orvosi Ügyelet működik, mely több szomszédos kisebb település lakosságát is ellátja, mintegy 16.000 fős vonzáskörzetet teremtve magának ezzel. Az egészségügyi alapellátáshoz kapcsolódó ügyeleti ellátás az alábbi településekre terjed ki: Belecska, Fürged, Igar, Kisszékely, Mezőszilas, Nagyszékely, Ozora Pincehely, Tolnanémedi és Simontornya.

Mindezek mellett a településen – a kistérségben Tamási és Hógyész mellett - mentőállomás is működik.

A településen található továbbá egy Egészségház, melynek főként a várandós és kisgyermekes anyák ellátásában van kiemelkedő szerepe. Fő tevékenysége: terhes tanácsadás, kisgyermek nevelés, eszköz kölcsönzés.

A település járó- és fekvőbeteg ellátás tekintetében a dombóvári Szent Lukács Egészségügyi Szolgáltató Kft. vonzáskörzetébe tartozik. 2006 márciusától a vérvételt azonban a lakosok helyben, a Központi Orvosi Ügyelet keretein belül működő simontornyai vérvételi laborban is megoldhatják.

**Rehabilitáció** tekintetében a település szintén Dombóvár vonzáskörzetébe tartozik. A településen egy rehabilitációs tevékenységet folytató civil szervezet található, az SOS Kéz a Kézben Alapítvány anonim alkoholisták számára.

A településen tehát a legalapvetőbb orvosi ellátás biztosított. A város egészségi tervvel, szakmai programmal nem rendelkezik, ilyen jellegű kezdeményezéshez nem csatlakozott.

# SIMONTORNYA VÁROS INTEGRÁLT VÁROSFEJLESZTÉSI STRATÉGIÁJA

## II.2.5.3. Szociális ellátás

A szociális ellátásokat a településen a Simontornya Város Családsegítő és Gyermejkölési Szolgálat, valamint Simontornya város gondozási központja, az „Őszikék” Szociális Szolgáltató Központ látja el.

### *Rendszeres szociális segély éves kifizetése*

	<b>2003</b>	<b>2004</b>	<b>2005</b>	<b>2006</b>	<b>2007</b>
Ezer Ft/év	33.505	33.413	35.843	45.309	55.273

*Forrás: Simontornya Város Önkormányzata*

### *Ápolási díjban részesülők száma*

	<b>2003</b>	<b>2004</b>	<b>2005</b>	<b>2006</b>	<b>2007</b>
Fő	53	58	83	88	57

*Forrás: Simontornya Város Önkormányzata*

### *Átmeneti segély éves kifizetése*

	<b>2003</b>	<b>2004</b>	<b>2005</b>	<b>2006</b>	<b>2007</b>
Ezer Ft/év	3.745	1.733	2.898	2.790	3.764

*Forrás: Simontornya Város Önkormányzata*

### *Lakásfenntartási támogatás éves kifizetése*

	<b>2003</b>	<b>2004</b>	<b>2005</b>	<b>2006</b>	<b>2007</b>
Ezer Ft/év	2.502	5.817	17.735	8.321	11.324

*Forrás: Simontornya Város Önkormányzata*

### *Rendszeres gyermekvédelmi kedvezményben részesülők száma (gyermek)*

	<b>2003</b>	<b>2004</b>	<b>2005</b>	<b>2006</b>	<b>2007</b>
Fő	547	561	566	299	263

*Forrás: Simontornya Város Önkormányzata*

A szociális ellátásokban részesülők száma és az önkormányzat e célra fordított támogatás folyamatos emelkedése figyelhető meg, melynek oka egyrészt a településen uralkodó munkanélküliség, másrészt pedig a jogszabályi változások.

A rendszeres gyermekvédelmi ellátás esetében érzékelhető csökkenés oka, hogy a korábbi pénzbeli juttatást 2006-tól kezdve természetbeni juttatás keretében kapják meg a rászorultak.

# SIMONTORNYA VÁROS INTEGRÁLT VÁROSFEJLESZTÉSI STRATÉGIÁJA

## *Szociális szolgáltatások*

Simontornya Város Önkormányzatának önként vállalt feladatai közé tartozik az ápolást, gondozást nyújtó intézményi ellátás biztosítása, melyet az „**Őszikék**” **Szociális Szolgáltató Központ** keretei között lát el.

Az intézmény telephelye Simontornyán található, szolgáltatási köre az alábbi településekre terjed ki: Belecska, Kisszékely, Nagyszékely, Tolnanémedi és Pincehely.

Az intézmény igen kiterjedt működési területtel rendelkezik:

- *Családsegítés:* Belecska, Kisszékely, Nagyszékely, Tolnanémedi, Simontornya önkormányzatok közigazgatási területén.

	2003	2004	2005	2006	2007
Ellátottak száma	189	193	209	479	374

*Forrás: Őszikék Szociális Szolgáltató Központ*

- *Gyermekjóléti szolgáltatás:* Simontornya, Belecska, Kisszékely, Nagyszékely, Tolnanémedi, Pincehely, Ozora önkormányzatok közigazgatási területén.

	2003	2004	2005	2006	2007
Ellátottak száma	27	49	52	59	72

*Forrás: Őszikék Szociális Szolgáltató Központ*

- *Étkeztetés:* Simontornya, Belecska, Kisszékely, Nagyszékely, Tolnanémedi önkormányzatok közigazgatási területén.

	2003	2004	2005	2006	2007
Igénybevevők száma	37	38	38	40	40

*Forrás: Őszikék Szociális Szolgáltató Központ*

- *Házi segítségnyújtás:* Simontornya, Belecska, Kisszékely, Nagyszékely, Tolnanémedi önkormányzatok közigazgatási területén.

	2003	2004	2005	2006	2007
Igénybevevők száma	1	1	3	6	6

*Forrás: Őszikék Szociális Szolgáltató Központ*

- *Támogató szolgálat:* 2009. szeptember 1-el kezdte meg működését szolgálat, melynek kiemelt fontosságú eleme a szállító szolgáltatás.
- *Az Idősek klubja,* mely a nappali ellátást nyújtó intézet kereti között működik, jelenleg 14 taggal rendelkezik.



# SIMONTORNYA VÁROS INTEGRÁLT VÁROSFEJLESZTÉSI STRATÉGIÁJA

A tartós bentlakásos elhelyezést az intézmény nem biztosít, így ez a szolgáltatás a településen nem található meg. A nappali ellátás célja, hogy a saját otthonukban élők számára lehetőséget biztosítson a napközbeni tartózkodásra, étkezésre, társas kapcsolatok kialakítására, valamint az alapvető higiéniai szükségletek kielégítésére.

Az ellátottak köre túlnyomórészt az önmagukról részben gondoskodni tudó idős emberekre terjed ki, de emellett az intézmény gondoskodik azokról a 18. életévüket betöltött személyekről is, akiknek ezt egészségi állapota indokolja.

*Idősek nappali ellátást biztosító intézmény statisztikai adata*

	2003	2004	2005	2006	2007
Férőhelyek száma	25	25	25	25	25
Ellátottak száma	15	20	15	14	14

*Forrás: Ószikék Szociális Szolgáltató Központ*

A településen működő másik szociális intézmény a **Simontornya Város Családsegítő és Gyermekjóléti Szolgálat**a. Az intézmény igen kiterjedt feladatkörrel rendelkezik mind a családsegítés, mind pedig a gyermekjólét szolgáltatások területén.

Családsegítés: általános szolgáltatások (megelőzés, életvezetési tanácsadás); egyéb általános segítő szolgáltatások (civil kezdeményezések segítése; önkormányzat ösztönzése nem kötelező szociális ellátási formák bevezetésére); speciális szolgáltatások (adósságkezelési szolgáltatás; pszichiátriai betegek reintegrációja, közösségi szociális munka, konfliktuskezelő családi meditációs szolgáltatás).

Gyermekjóléti szolgáltatások: gyermekjóléti alapellátás; alapellátás keretein belüli speciális szolgáltatások (készenléti ügyelet, kapcsolattartási tréning, videotréning); gyermekek átmeneti gondozása.

A városban és a vonzáskörzetéhez tartozó településeken a rendelkezésre álló szociális szolgáltatások megfelelő színvonalon, megfelelő szakembergárdával működnek. Az intézmény összdolgozói létszámát tekintve a szakképzettségi arány a jogszabályban előírt 80 %-nak megfelel. A kötelezően részmunkaidőben előírt szakszemélyzet is felvételre került 2006-ban: dietetikus, gyógymasször, foglalkoztatás-szervező munkakörökre. Az Ószikék Szociális Szolgáltató Központ rendelkezik a 22 főre engedélyezett átlagos ápolást, gondozást nyújtó Idősek Otthonával, valamint 2009. május 1-től 7 főre engedélyezett átmeneti ellátási formaként működő Időskorúak Gondozóházával.

# SIMONTORNYA VÁROS INTEGRÁLT VÁROSFEJLESZTÉSI STRATÉGIÁJA

Összességében elmondható tehát, hogy jelenleg az igényeknek megfelelő személyre szabott szolgáltatás kerül biztosításra minden rászorulóknak.

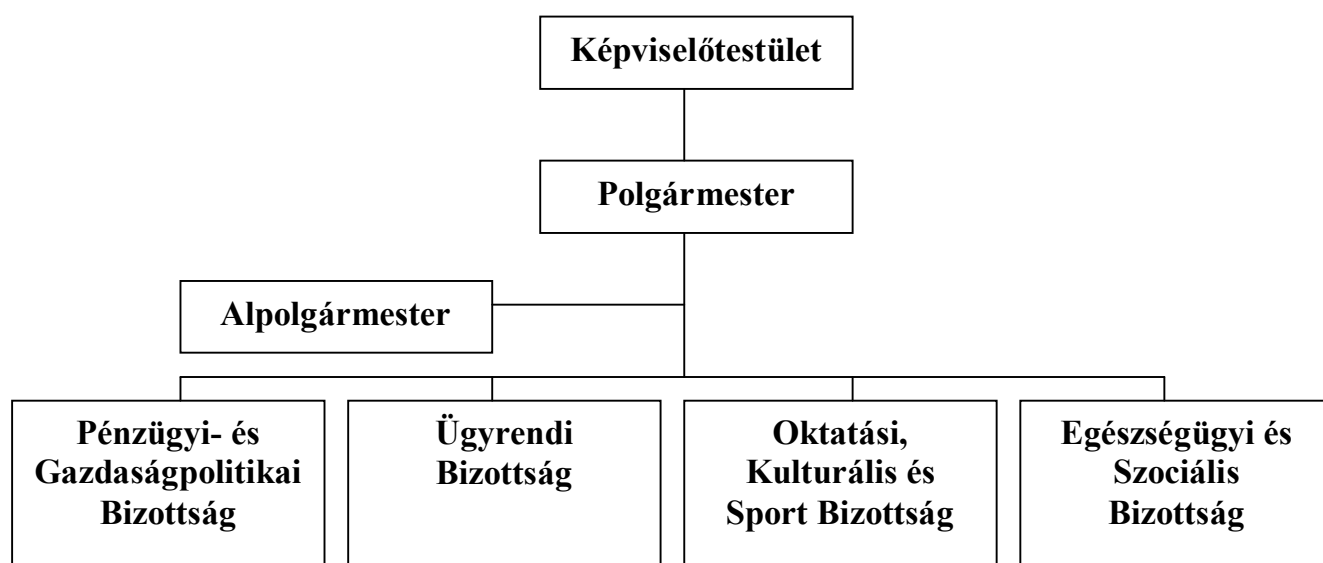
Hiányterületként kell azonban megemlítenünk krízishelyezést az átmenetileg fedél nélkül maradók-, illetve a településen átutazó hajléktalanok számára. Ez mintegy 8-10 fő elhelyezésének szükségességét jelenti évente.

A település szociális és egészségügy kapcsán felmerülő kérdések, feladatok és igények kielégítésében kiemelkedő szerep jut az önkormányzat Szociális és Egészségügyi Bizottságának.

## II.2.5.4. Közigazgatás

### *Képviselőtestület*

Simontornya Város Önkormányzata 2006-2010 közötti időszakban az alábbi szervezeti modell alapján végzi munkáját:



A 12 fős képviselő-testület a kötelező feladatok mellett az alábbi önként vállalt feladatok ellátásáról gondoskodik:

- a.) szakképző intézmény fenntartásáról,
- b.) alapfokú művészetoktatásról,
- c.) a városüzemeltetési feladatokról,
- d.) a közművelődési és sportfeladatokról,
- e.) a város infrastrukturális ellátásához szükséges beruházásokról és felújításokról,

# SIMONTORNYA VÁROS INTEGRÁLT VÁROSFEJLESZTÉSI STRATÉGIÁJA

---

- f.) a helyi közszolgálati feladatot is ellátó újság és televízió működésének támogatásáról,
- g.) az egyházi tulajdonú temetők fenntartásában való közreműködésről,
- h.) gimnázium fenntartásáról,
- i.) központi orvosi ügyelet működtetéséről
- j.) szociálpolitikai juttatásokról (fiatal házaspárok támogatása, Bursa Hungarica, adósságkezelési támogatás)
- k.) közhasznú munkavégzés biztosításáról,
- m.) civil szervezetek támogatásáról.

A településen 2009 februárjáig **kisebbségi önkormányzat** is működött (Simontornyai Cigány Kisebbségi Önkormányzat), mely azonban a költségvetés hiánya miatt feloszlatta magát.

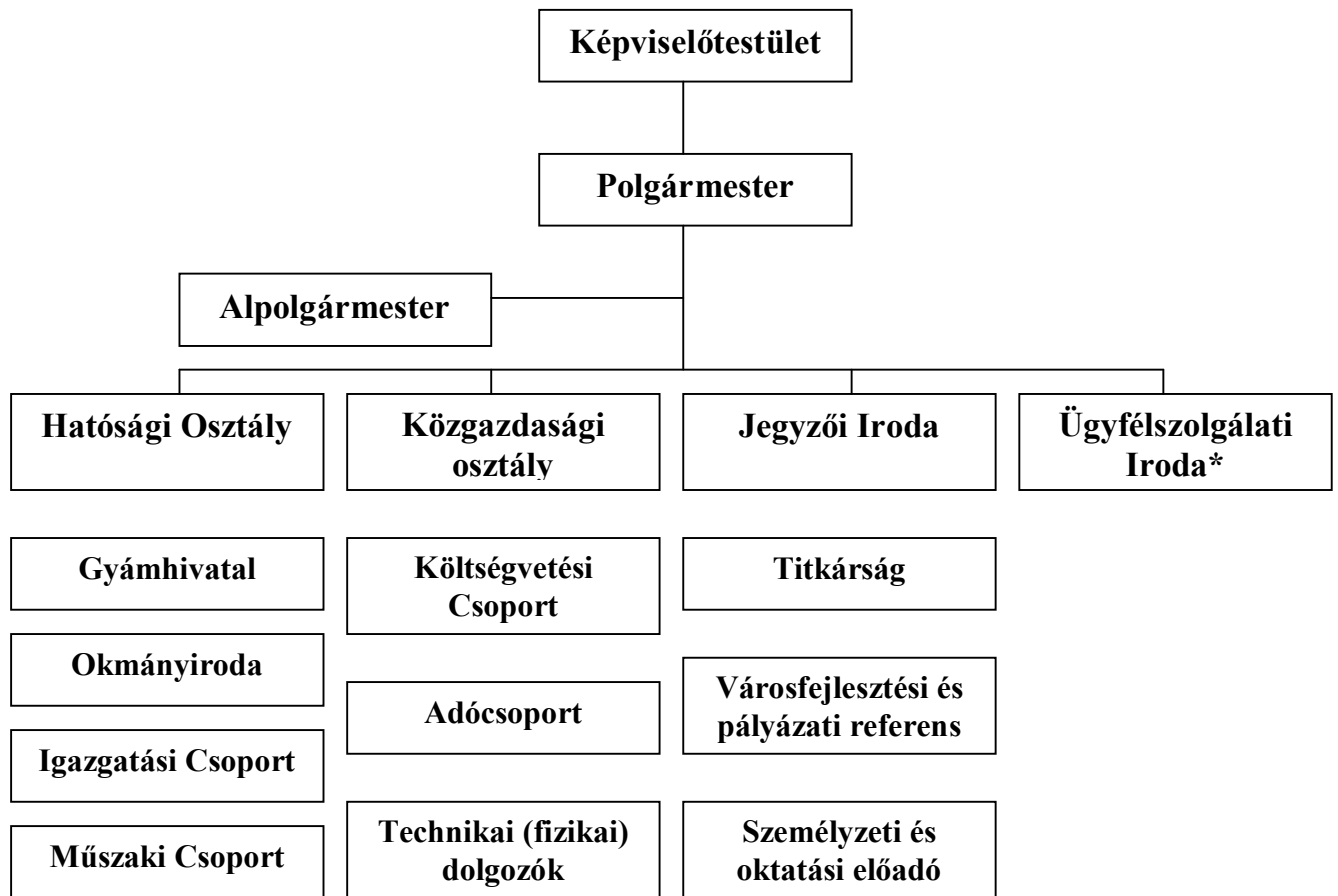
## ***Polgármesteri Hivatal***

A képviselő-testület egységes hivatalt hozott létre, Simontornya Város Önkormányzatának Polgármesteri Hivatala elnevezéssel, az önkormányzat működésével, továbbá az önkormányzati igazgatási és a közigazgatási hatósági ügyek döntésre való előkészítésével és végrehajtásával kapcsolatos feladatok ellátására.

A Polgármesteri Hivatal az alábbi szervezeti struktúrában látja el a rábízott feladatokat a jegyző irányítása alatt:

# SIMONTORNYA VÁROS INTEGRÁLT VÁROSFEJLESZTÉSI STRATÉGIÁJA

*A Polgármesteri Hivatal belső szervezeti tagozódása*



Az ügyfélszolgálati Iroda nem önálló szervezeti egységként működik, hanem a Közzgazdasági és a Hatósági Osztály kijelölt munkatársaiból áll.

## ***Simontornya Város Önkormányzatának intézményei, szervezetei***

A Képviselő-testület kötelező és önként vállalt feladatainak ellátásra szabadon hozhat létre intézményeket. Ezek alapján Simontornya Város Önkormányzata az alábbi intézményeket tartja fenn: Vak Bottyán Általános Művelődési Központ; TEMI FRIED Városi Művelődési Központ; Városi Könyvtár; „Őszikék” Szociális Szolgáltató Központ.

A hatékonyabb működés érdekében az önkormányzat más önkormányzatokkal is társulhat feladatellátása érdekében. Így a közoktatási feladatok ellátásra – Tolnanémedi, Nagyszékely és Kisszékely települések önkormányzataival – óvodai és alapfokú közoktatási intézményfenntartó társulást hozott létre.

Simontornya és térsége személyes gondoskodást nyújtó alapszolgáltatási feladatokat a központot fenntartó intézményi társulás látja el.

A családsegítő és gyermekjóléti szolgáltatásokat a település szintén intézményi társulás keretei között látja el.

# SIMONTORNYA VÁROS INTEGRÁLT VÁROSFEJLESZTÉSI STRATÉGIÁJA

---

A településen működő Központi Orvosi Ügyelet – megbízásos társulással – az egészségügyi alapellátáshoz kapcsolódó ügyeleti ellátást több településen is biztosítja (Belecska, Fürged, Igar, Kisszékely, Mezőszilas, Nagyszékely, Ozora Pincehely, Tolnanémedi és Simontornya).

A fent nevezettek mellett Simontornya Város Önkormányzata még az alábbi, egész kistérség működésére kiterjedő hatáskörrel rendelkező társulások munkájában is részt vesz: Tamási – Simontornya Városkörnyéki Önkormányzatok Többcélú Kistérségi Társulása, valamint a Tamási Környéki Önkormányzatok Általános Iskolai Társulása.

Az önkormányzat intézményei és társulásai mellett több civil szervezetet és alapítványt is létrehozott munkája segítésére. Ilyen szervezet a *Simontornyáért Közhasznú Alapítvány*, melynek alapvető feladata Simontornya Város Önkormányzatára háruló helyi közfeladatok (például: településfejlesztés, épített és természeti környezet védelme, lakásgazdálkodás, infrastrukturális adottságok biztosítása, foglalkoztatás megoldásában való közreműködés, egészséges életmódra való ösztönzés, stb.) anyagi forrásának biztosítása.

Az önkormányzat által létrehozott másik közhasznú szervezet a *Simontornyai Színházi Napok Kiemelkedően Közhasznú Közalapítvány*, melynek elsődleges célja a településen a közművelődés, a tudományos és művészeti tevékenység támogatása, különböző kulturális és sportrendezvények szervezése és finanszírozása.

A városban az önkormányzaton kívül más hatósági vagy igazságszolgáltatási funkciók, intézmények a helyi rendőrsön (és polgárőrségen) kívül nem találhatók.

## II.2.5.5. Sport, szabadidő, közművelődés

Simontornya Város Önkormányzatának 16/2001 (XII.15.) sz. („A város közművelődési feladatairól és ellátásának feltételeiről”) rendelete határozza meg a **közművelődési feladatok** legfontosabb céljait és azokat a szervezeteket, melyek részt vesznek a kitűzött kötelező feladatok megvalósításában. Az intézmények két csoportra oszthatók, egyrészt a nem önkormányzat által fenntartott, közművelődési megállapodás alapján dolgozó intézményekre: FRIED Művelődési Ház; Simontornyai Vármúzeum, másrészt pedig az önkormányzat által fenntartott egyéb közművelődési feladatot is ellátó önkormányzati intézményekre: Vak Bottyán Általános és Szakképző Iskola, Gimnázium, Városi Könyvtár.

Simontornya Város Önkormányzata a konkrét közművelődési és közgyűjteményi támogatásokat, a költségvetést és a költségvetési létszámkeretet az adott tárgyév költségvetési

# SIMONTORNYA VÁROS INTEGRÁLT VÁROSFEJLESZTÉSI STRATÉGIÁJA

---

rendeletében fogadja el. Átlagosan évente művelődésre – Temi Fried Művelődési Központ, illetve a Könyvtár – 6.500.000 Ft-ot költ az önkormányzat.

A város kiemelt közművelődési rendezvényei a Színházi Nyár és Fesztivál, a Május elsejei majális, a városavatás évfordulója (július 1.), valamint a Szüreti felvonulás.

A közművelődési infrastruktúra a városban jónak mondható. A legfontosabb helyszínek: Városi Könyvtár, FRIED Művelődési Ház, Vármúzeum. A művelődési házban található könyvtár napjainkban 30.000 kötetes gyűjteménnyel, folyóiratokkal, video-gyűjteménnyel, valamint internet hozzáférési lehetőséggel látja el a helyi lakosokat.

A Vármúzeum a település képzőművészeti központja, ahol az állandó kiállítás mellett, időszakos kiállításokat és művészeti programokat is rendeznek. A legfontosabb rendezvény az egyhetes Színházi Nyár és Fesztivál.

Az önkormányzat kiemelt figyelmet fordít a sporttevékenységekre és azok támogatására. A sportéletet a településen az STC' 22 elnevezésű Sportklub koordinálja, melynek keretein belül az alábbi szakosztályok működnek: labdarúgás, felnőtt és gyermek kézilabda, lovaglás és a senior labdarúgás. A felnőtt, ifjúsági, serdülő és gyermek csoportok mellett a seniorok is lehetőséget kapnak a szervezett keretek közötti sportolásra és versenyzésre. A sportklub életében kiemelt szerep jut a versenyzés mellett az utánpótlás nevelésnek. A sporttevékenységek végzéséhez szükséges, megfelelő színvonalú infrastrukturális adottságok biztosítottak a településen: országos színvonalú sportcsarnok, füvesített labdarúgópályák, lovaspálya.

A sportélet fő támogatója Simontornya Város Önkormányzata, amely évente átlagosan 4.500.000 Ft értékű támogatásban részesíti a sportklubot, melyet esetenként helyi vállalkozók, szponzorok is segítenek.

# SIMONTORNYA VÁROS INTEGRÁLT VÁROSFEJLESZTÉSI STRATÉGIÁJA

## II.2.6. Korábbi időszak fejlesztések

Év	Projekt célja	Támogatás (e Ft)	Önrész (e Ft)
2000	Kultúrházi körárok kotrása	8 750	3 750
2001	Középiskola bővítése	3 214	5 536
2002	A gimnázium épületének települési vízhálózatra kötése	1 499	643
	Orvosi rendelő épület tetőfedésének felújítása	1 205	516
	Városháza fűtőkorszerűsítése	979	419
	Orvosi rendelő és egészségház fűtőkorszerűsítés	478	209
	Települési szilárd hulladék elhelyezés	27 536	0
2003	Gondozási központ átalakítása, bővítése	6 318	2 708
	Gondozási központ átalakítása, bővítése	71 788	31 724
	Közmunkaprogram	30 325	30 325
	Gondozási központ berendezési tárgyainak beszerzése	1 974	846
2004	Környezetvédelmi eszközök	855	0
	Belterületi utak nagyfelületű burkolathibáinak javítása	5 597	6 219
	Önkormányzat informatikai rendszerének bevezetése	1 500	0
	Simontornya Város területén 3 gyűjtősziget kialakítása	735	315
	Szociális foglalkoztatáshoz kapcsolódó gépjármű besz.	2 171	241
	EU-s óra a pályaudvarnál	400	0
	Közhasznú foglalkoztatás	2 312	0
	Simontornya első szabványos köztéri játszótere	2 550	840
	Számítógépes hálózat kiépítése, eszközbeszerzés	1 794	200
	Településrendezési terv készítése	5 313	4 312
2005	Beszédes F. volt iskola belső felújítása	2 550	450
	Gyermekorvosi rendelő épületgépészeti korszerűsítése	2 637	293
	Közmunkapályázat 2005-2006	25 507	0

# SIMONTORNYA VÁROS INTEGRÁLT VÁROSFEJLESZTÉSI STRATÉGIÁJA

Év	Projekt célja	Támogatás (e Ft)	Önrész (e Ft)
2005	Meghívásos Közmunkapályázat 2005	6 574	0
	Széchenyi utcai óvoda nyílászáró cseréje	8 000	2 000
	Európa napok május 1	620	270
	Hangosítási világítási eszközök beszerzése	1 006	178
	Központi orvosi ügyelet kialakítása	22 000	18 689
	Sportlétesítmény tetőszerk. felújítása fűtőkorsz.	1 762	440
	Town-twinning DC-EAC 70/04 (testvérvárosi kapcsolat)	2 740	0
2006	Gimnáziumban két tanterem zsidongó kialakítása	7 200	1 800
	Lakossági víz és csatorna szolg.	3 095	0
	Simontornya belterületén útburkolás	5 520	1 380
	Gyermekorvosi szolgálati lakás felújítása	4 803	1 201
	Községi és városi könyvtár állományának gyarapítása	323	200
2007	Halothűtő beszerzése	1 008	126
	Ravatalozó felújítása	7 891	1 972
	Lakossági víz- és csatornaszolg. támogatása	2 692	0
	Vis Maior (viharkár)	2 748	0
	Vis Maior (viharkár)	3 080	0
	Szoc. Felzárkóztató program	896	99
	Létszámsökkentéssel kapcs. Támogatás	5 561	0
	E-Magyarország Pont kialakítása	280	0
	Szoc. Szolg. Központ akadálymentesítése felújítása	19 800	2 200
2009	Iskola felújítás Hunyadi u. isk. nyílászáró csere, fűtőkorsz. szerűsítés	20 000	2 200
	„Vasút-tisztasági” közmunkaprogram	10 fő 6 hónap	0
	Szív és érrendszeri diagnózis gyors felállítását segítő készülék	800	0
	Polgármesteri hivatal szervezetfejlesztése	14 000	700



# SIMONTORNYA VÁROS INTEGRÁLT VÁROSFEJLESZTÉSI STRATÉGIÁJA

Közfoglalkoztatás szervező foglalkoztatása	1 fő 11 hónapra	0
Decentralizált önkormányzati fejlesztések támogatása: TEKI, LEKI, TEUT	15 500	4 000
Közhasznú munkavégzés támogatása	7 fő 6 hónap	0
Szociális felzárkóztató program III: ütem Opel Vivaro Opel Zafira	12 600	1 400
Támogató szolgáltatás működtetéséhez	2 500	0
Településőrök foglalkoztatása	2 fő 3 hónap + 160 Ft	0
Könyvtári szolgáltatás összehangolt fejlesztése	3 250	0

A fenti táblázat foglalja össze röviden Simontornya elmúlt évben végzett legjelentősebb fejlesztéseit. Mint láthatjuk, a város túlnyomórészt humán – szociális és egészségügyi – intézményeinek infrastrukturális fejlesztésére koncentrált. Emellett igen fontosak azok a fejlesztések, melyek célja a város fizikai (infrastrukturális és közmű) adottságainak megújítását célozták. A foglalkoztatás terén igen fontos szerepet tölt be minden évben a település tisztaságának megőrzését célzó közmunkaprogramok.

Leghátrányosabb kistérségi településként anyagi lehetőségei igen korlátozottak és eddig nem nyílt lehetősége jelentős, városfejlesztési, rehabilitációt célzó programok megvalósítására.

## II.2.7. Összegzés

### Simontornya jövőképe

A részletes helyzetelemzés alapján megállapíthatjuk, hogy Simontornya is hűen tükrözi a vidéki, rurális területek kisvárosaira jellemző általános problémákat, melyek elsősorban a munkahelyhiányra, kedvezőtlen megközelíthetőségre, forráshiányra és az ezekből adódó magas elvándorlási mutatókra, az aktív korú társadalmon belül igen alacsony arányú munkavégző népességre, de jelentős számú szociális juttatást igénybevevő lakosságra vezethető vissza.

Simontornya a Dél-dunántúli régió, ezen belül pedig a megye egyetlen gazdasági- és társadalmi szempontból leghátrányosabb kistérségéhez, a tamási kistérséghez tartozik. A település hanyatlásának okát az egykori ipartelepek (börgyár) bezárása idézte elő, mely több probléma forrását is jelenti napjainkig.

# SIMONTORNYA VÁROS INTEGRÁLT VÁROSFEJLESZTÉSI STRATÉGIÁJA

---

Az egyik a kiemelkedően magas arányú munkanélküliség, mely a lakosság jellemzően alacsony iskolai képzettségével és a helyi munkalehetőségek hiányával párosul. Ez egyrészt a dolgozó lakosság jelentős részének ingázását eredményezi, melynek eredményeképp a lakosok által termelt értékek nem helyben realizálódnak – nem erősítve a lokális gazdaságot és bevételkiesést okozva az önkormányzatnak. Mindezt tetőzi az is, hogy az ingázással elért munkahelyek nagyobb településeken találhatóak, ezért a megszerzett jövedelem nagy része is ott kerül elköltésre, mely pedig a helyi szolgáltatói szektorra gyakorol negatív hatást. A magas munkanélküliség másrészt a szociális juttatásokat igénybevevők nagy számát eredményezik.

Az egykori bőrgyár bezárása a munkanélküliség mellett egyéb gazdasági-környezeti károkat is eredményezett. Területének kármentesítése ugyanis – forráshiány miatt – eddig nem történt meg, mely igen visszavető tényező volt a terület hasznosítása, új – foglalkoztatási – funkcióval való ellátása szempontjából. A megoldást az ÁPV Zrt. jelentette, melynek közreműködésével napjainkban zajlik a terület helyreállítása.

A település elsődleges célja ezek alapján az egykori gyárterület kármentesítését követően, külső befektető(k) vonzásával a tömeges munkahelyteremtés, kezdetben az alacsonyabb képzettségű helyi lakosság számára. Fontos azonban ezt követően a magasabb képzettségi szintet igénylő munkahelyek kialakítása is, mely megállítja a fiatalok városból való elvándorlási tendenciáját. Ennek segítése és egy aktív jövedelemtermelő vállalkozói szféra kialakítása érdekében az önkormányzatnak – lehetőségeihez képest törekednie kell a vállalkozás- és fejlesztésbarát környezet kialakítására.

Tisztában kell ugyanakkor lenni azzal, hogy Simontornya kisváros, ezért gazdaságfejlesztés területén érdemes kapcsolatokat, együttműködési területeket keresnie más településekkel. Ez kiemelten igaz a város gazdaságában jelenleg elenyésző szerepet játszó, de potenciállal rendelkező kulturális turizmusra. Ennek már csak azért is van kiemelkedő jelentősége, mert a település komplex turisztikai termékcsomag egyik elemeként tud csatlakozni a Dél-dunántúli régió magterületein várhatóan végbemenő fejlesztésekhez.

Igaz, hogy a település mikrotérségi szerepkört tölt be, városi funkcióját mégis csak részlegesen látja el. Közigazgatási, oktatási, szociális és egészségügyi szempontból több kisebb falu tartozik vonzáskörzetébe, szolgáltatási és kereskedelmi szempontból azonban nem nyújt városi szintű szolgáltatásokat.

Ahhoz, hogy a város ismét fejlődésnek induljon és lakosságszáma növekedjen a gazdaságfejlesztés mellett egy élhető város kialakítása is szükséges. Ez egyrészt jelent olyan infrastrukturális fejlesztéseket, melyek nemcsak a lakosság életkörülményeit javítják, hanem a

# SIMONTORNYA VÁROS INTEGRÁLT VÁROSFEJLESZTÉSI STRATÉGIÁJA

magasabb színvonalú turizmus kialakításához is nélkülözhetetlenek: közműfejlesztések folytatása, belterületi úthálózat és közlekedési feltételek javítása, fenntartható funkcióval rendelkező városközpont kialakítása.

A fizikai megújítás mellett azonban hangsúlyt kell fektetni a közösségi és rekreációs feltételek fejlesztésére is, a meglévő funkciók erősítésével, illetve új funkciók bevezetésével.

Mindez azonban csak a helyi identitás tudat és társadalmi kohézió erősítésével érhető el, a civil szerveződések egyre aktívabb bevonásával.

**Simontornya városának hosszú távú célja, jövőképe, egy élhető, jó életminőséget biztosító vidéki kisváros, mikrotérségi központ megteremtése, mely kiegyensúlyozott gazdasággal és aktív társadalommal lép a felzárkózás útjára.**

A helyzetelemzés összefoglalása és a jövőben elérendő fő célok bemutatása alapján a település **SWOT-analízise** az alábbi tényezők befolyásoló hatását állapítja meg:

<b>Erősségek</b>	<b>Gyengeségek</b>
<ul style="list-style-type: none"><li>- Mikrotérségi központi szerep: oktatás, egészségügy, közigazgatás</li><li>- Jól működő szociális háló</li><li>- Oktatás-nevelési rendszer jól kiépített</li><li>- Közlekedési szempontból megfelelő földrajzi fekvés (61. sz. főút, vasút)</li><li>- Aktív civil szervezetek</li><li>- Jó turisztikai adottságok</li><li>- Egykori ipari területek kármentesítése folyamatban van</li></ul>	<ul style="list-style-type: none"><li>- A településen 2 szegregálódott és 1 veszélyeztetett terület található</li><li>- Rendkívül magas munkanélküliségi mutató</li><li>- Kedvezőtlen foglalkoztatási struktúra</li><li>- Foglalkoztatók, munkahelyek hiánya</li><li>- Többnyire alacsony iskolai végzettséggel rendelkező lakosság</li><li>- Szociális juttatásokat igénybevevők magas száma, lakosság jövedelmi helyzete igen kedvezőtlen</li><li>- Kiterjedt szegregált területek</li><li>- Tőkeerős, innovatív vállalkozások hiánya, sok kényszervállalkozás</li><li>- Vállalkozások jövedelemtermelő képessége csekély</li><li>- Magas elvándorlási mutató</li><li>- Strukturálatlan városszerkezet</li><li>- Egyes közműhálózatok kiépítetlensége</li><li>- Gyenge minőségű belterületi úthálózat</li><li>- Idegenforgalom fejlesztéséhez szükséges megfelelő színvonalú háttér infrastruktúra (szálláshely, vendéglátás, kereskedelem, marketing, stb.) hiánya</li><li>- Fejlesztési dokumentációk hiánya</li><li>- Helyi vállalkozói szféra támogatásának hiánya</li></ul>

# SIMONTORNYA VÁROS INTEGRÁLT VÁROSFEJLESZTÉSI STRATÉGIÁJA

Lehetőségek	Veszélyek
<ul style="list-style-type: none"> <li>- Leghátrányosabb helyzetű települések számára elkülönített pályázati források megjelenése</li> <li>- Egykori gyári területek hasznosítása a foglalkoztatás fejlesztésére</li> <li>- Önkormányzat fejlesztési szándéka</li> <li>- Rendezett városkép kialakításával a lakók komfortérzetének és a turizmushoz szükséges háttér-infrastruktúra megteremtése</li> <li>- Komplex turisztikai programcsomag kialakítása, együttműködés más településekkel/attrakciókkal</li> <li>- Gazdaságfejlesztés terén együttműködések kialakítása (klaszter, turizmus)</li> <li>- Keresletnek (képzettségnek) megfelelő foglalkoztatási struktúra kialakítása</li> </ul>	<ul style="list-style-type: none"> <li>- Alacsony befektetői kedv</li> <li>- Idegenforgalmi magterületi lehatárolásból való kimaradás</li> <li>- Előregedő társadalom</li> <li>- Fiatalok elvándorlása</li> <li>- Magas munkanélküliség miatt további szegregálódó társadalmi csoportok alakulnak ki, melyek felerősítik a szociális és közbiztonsági problémákat</li> <li>- Fejlesztésekhez szükséges külső források elmaradása</li> <li>- Makrogazdasági körülmények negatív alakulása</li> <li>- Önkormányzatoktól való központi forráselvonás</li> </ul>

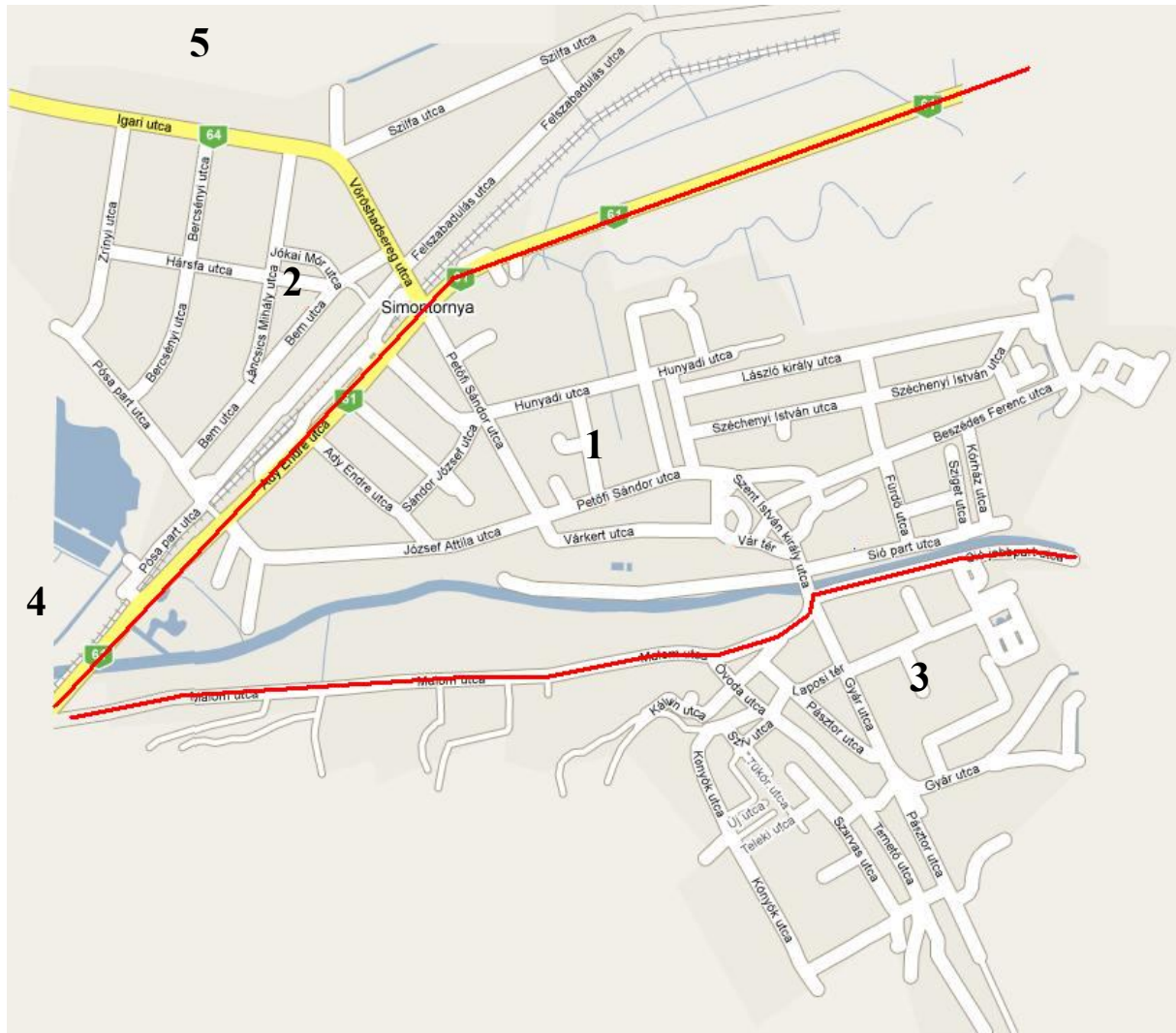
## II.2.8. Városrészek elemzése

A városrészek elemzése a 2001. évi KSH adatok alapján történik. A városrészek hézag nélkül fedik le a város területét, elhelyezkedésük és számuk alapján azonban nem egyeznek meg a kijelölésre kerülő akcióterületekkel.

A városrészekre vonatkozó adatoktól eltérően a szegregátumok jellemzése során már a legfrissebb 2008. évi önkormányzati adatok alapján történik az elemzés, annak érdekében, hogy minél pontosabb képet kapjunk ezen területek aktuális helyzetéről és problémáiról.

Simontornyán hagyományos értelemben vett városrészekről nem beszélhetünk. A település szerkezeti adottságai és hagyománya alapján azonban mégis 3 jelentősebb városrészt tagolhatjuk. Ennek oka, hogy a központi belterület a szárazföldi és vízi útvonalak találkozási pontjában, a dombvidék lábánál alakult ki, ezáltal alakítva ki a városszerkezet sajátos hármas osztását. A városhoz tartoznak, de funkciójukat tekintve azonban az említett 3 településrésztől elkülönülten jelenik meg a település életében, a belterülethez tartozó, állattartással foglalkozó Némedi major és környezete, valamint a Külterületi településrész. Összességében tehát 5 településrészt különíthetünk el.

# SIMONTORNYA VÁROS INTEGRÁLT VÁROSFEJLESZTÉSI STRATÉGIÁJA



## 1. Városrész

Az I. városrész az alábbiak által lehatárolt területet jelenti: belterületi határ - 61-es főút - Petőfi u. - Várkert u. - Szent István király u. - Sió (nyugat felé) - belterületi határ.

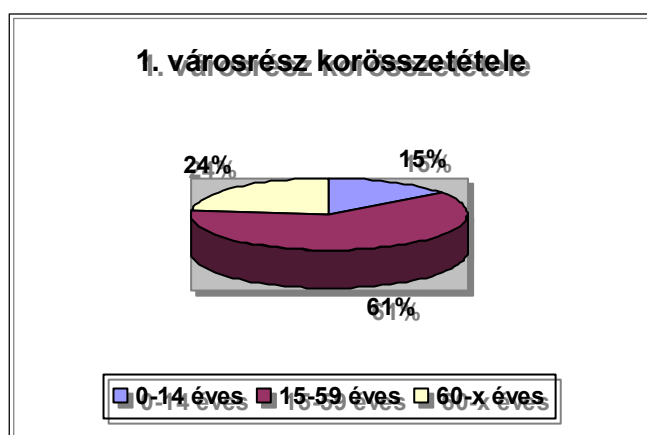
Az északi parti városrész történeti része a tulajdonképpeni városközpont és az azt övező lakóterületek. Itt található a város országos hírű műemlék együttese (a Garai-vár, a Ferences templom és rendház) és a térségi és városi szintű intézmények zöme jelentős lakófunkcióval kiegészülve. A városközpont rendkívüli adottságai ellenére rendezetlen benyomást kelt. Sok a beépítetlen foghíj, az üresen álló, ennek következtében romló állapotú intézményépület, az ide nem illő léptékű és formavilágú új beépítés (tömbházak, sorházak). A lakóterületek kisvárosias hangulatúak, változatos telekalakulatokkal. A városközponttól északra és nyugatra a beépítés lazul, kertvárosias léptékűvé válik geometrikusabb telekstruktúrával, nagyobb területű telkekkel. A Sió-parton a városközpont közelében strand és jelenleg nem működő kemping található. Az egyetlen működő rekreációs terület a város középső részén, a Vak Bottyán lakótelep mellett található sportpálya.

# SIMONTORNYA VÁROS INTEGRÁLT VÁROSFEJLESZTÉSI STRATÉGIÁJA

A városrészben található szegregátum, a László király u. - Beszédes u. - Széchenyi u. - Beszédes utcák által határolt terület.

Ezen a településrészen él a város lakosságának 33,3%-a, 1524 fő. Korösszetételét tekintve a városrész nagyjából hozza az egész városra vonatkozó tendenciát, kimagasló értékekkel nem találkozunk.

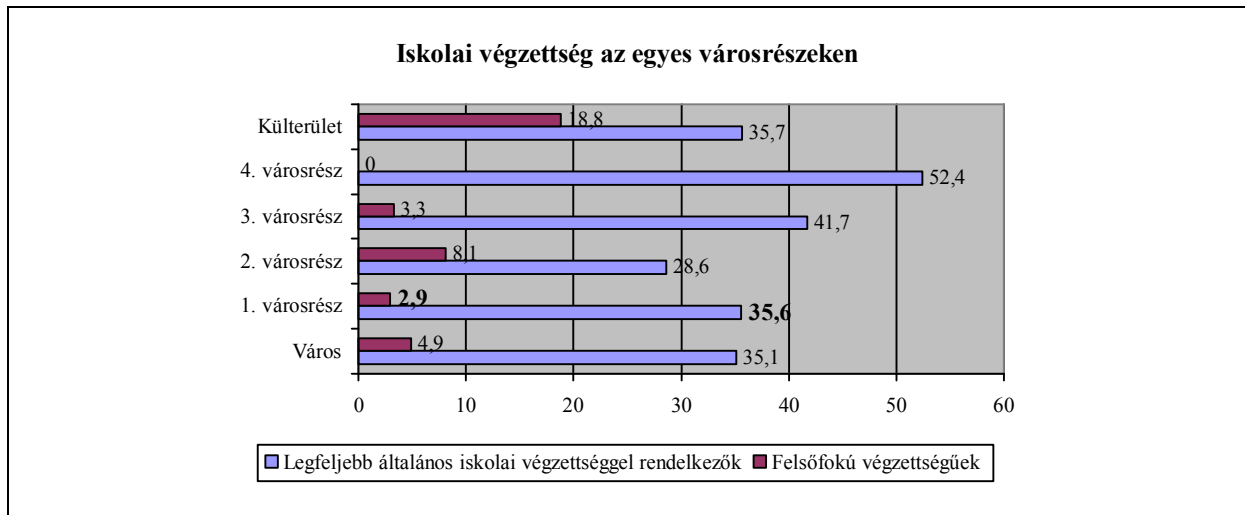
A városban található szegregátum lakossága 115 fő, a város lakosságának 2,5%-a. A szegregátum lakosságának korösszetételét vizsgálva megállapítható, hogy kimagasló az aktív korúak aránya (74,8%), a városrész egészéhez viszonyítva pedig alacsonyabb a 0-14 évesek (17,4%) és az idős korosztály (7,8%) aránya is.



A város aktív korú lakosságán belül kimutatott iskolai végzettségek tekintetében sem állapíthatunk meg jelentős mértékű eltérést, legalábbis ami az alapképzési szintet illeti. A legfeljebb általános iskola végzettséggel rendelkezők aránya ugyanis szinte megegyezik a városi átlaggal, a településrészek közül pedig ebben a tekintetben a 2. helyet foglalja el. A felsőfokú végzettségű lakosság aránya azonban már nem mutat ilyen kedvező képet, ugyanis messze ezen a városrészen a legalacsonyabb a magas szintű tanulmányokat végzett lakosok aránya, csupán 2,9% (kivéve Némedi út és Külterület).

A városrészi szegregátum iskolázottsági mutatói jelentős eltérést mutatnak a városrész egészére vonatkozó adatokhoz képest: a legfeljebb általános iskolai végzettséggel rendelkezők aránya kiugróan magas, 59,2%-os értéket mutat, míg meglepő módon a felsőfokú végzettséggel rendelkezők aránya 1,5%-kal meghaladja a városrészt jellemző értéket.

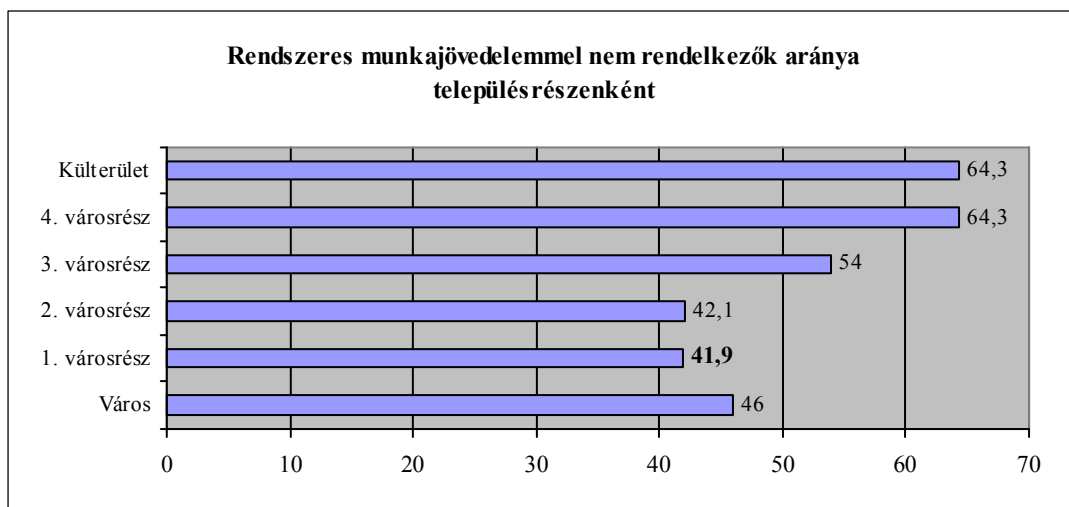
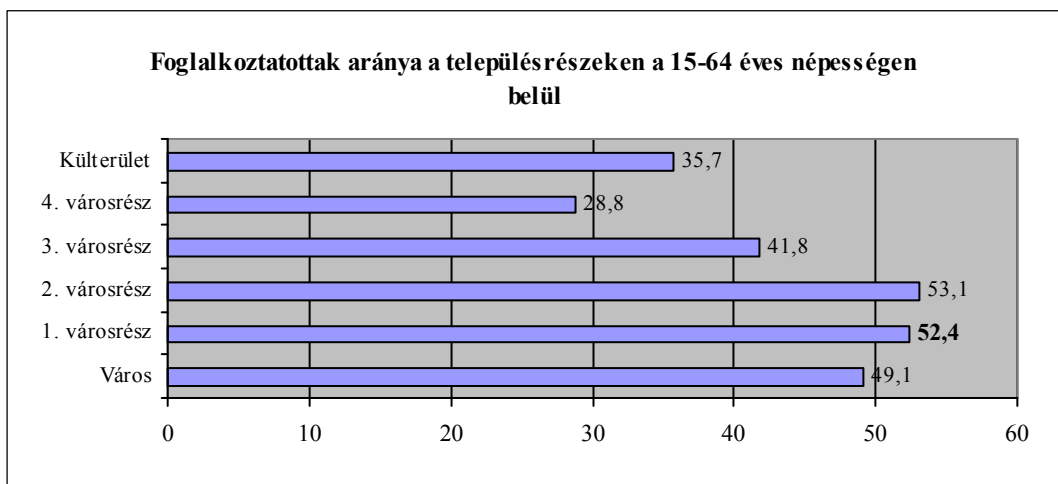
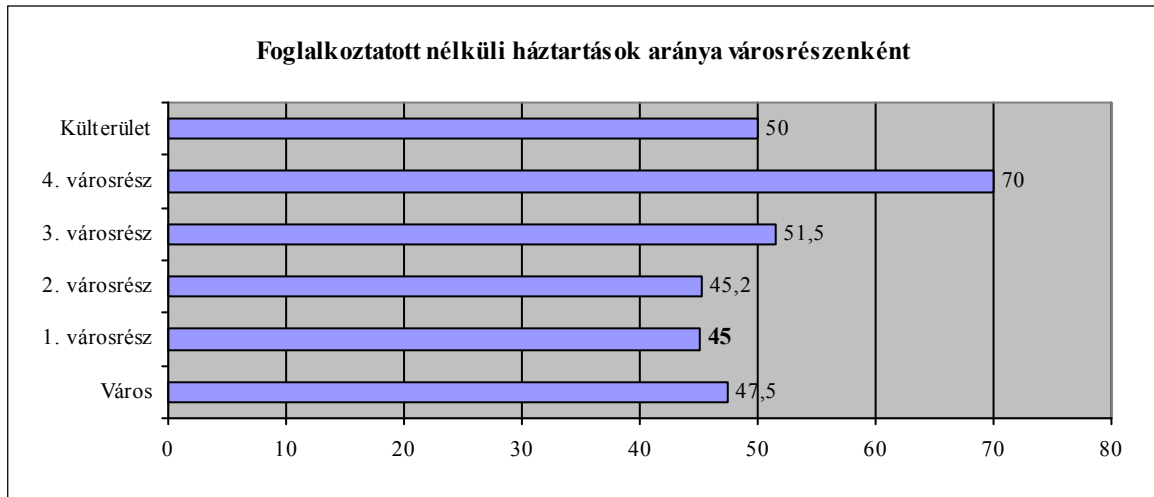
# SIMONTORNYA VÁROS INTEGRÁLT VÁROSFEJLESZTÉSI STRATÉGIÁJA



A településrész foglalkoztatási helyzete az iskolázottsági mutatókkal ellentétben a legkedvezőbb helyzetet mutatja a városban. Itt található ugyanis a legkevesebb foglalkoztatott nélküli háztartást, valamint a foglalkoztatottak aránya a 15-64 éves korosztályon belül a városban itt a 2. legmagasabb. A rendszeres munkajövedelemmel nem rendelkezők aránya az aktív korúakon belül (15-59 éves) pedig a városi átlagot is messze meghaladva itt a legalacsonyabb.

A szegregátumra vonatkozó foglalkoztatási adatok már korántsem ilyen kedvezőek. A rendszeres munkajövedelemmel nem rendelkezők aránya az aktív korúakon belül ugyanis 57,4%, a háztartások több mint fele (52,3%) foglalkoztatott nélküli, az aktív korúakon belüli foglalkoztatotti arány pedig igen alacsony, 32,1%. A szegregátumra vonatkozóan még egy, a helyzetet igen jól és összetetten jellemző adat, a legfeljebb általános iskolai végzettséggel rendelkezők és rendszeres munkajövedelemmel nem rendelkezők aránya az aktív népességben, mely jelen esetben elég magas, 53,2%-os értéket mutat.

# SIMONTORNYA VÁROS INTEGRÁLT VÁROSFEJLESZTÉSI STRATÉGIÁJA

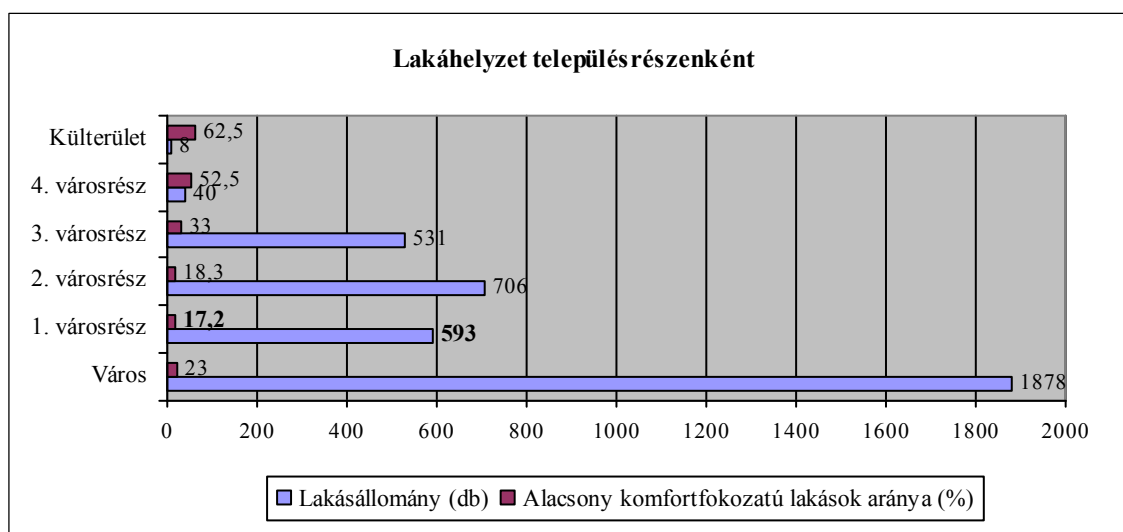




# SIMONTORNYA VÁROS INTEGRÁLT VÁROSFEJLESZTÉSI STRATÉGIÁJA

Az 1. városrész a 2. legnagyobb lakásállománnyal rendelkező településrész a városban, a lakások 31,6%-a itt helyezkedik el. További pozitívum továbbá, hogy a lakásállományon belül itt a található legkisebb arányban alacsony komfortfokozatú lakások (17,2%), 4,8%-kal kevesebb, mint átlagosan az egész város területén.

Sajnos, a fenti állapot nem mondható el a településrész szegregált területeire. Városi viszonylatban is kiemelkedően magas az alacsony komfortfokozatú lakások aránya, ami 76,3%, tehát 50 lakásból 38!



I.

**városrész funkció ellátottsága (Forrás: Simontornya Város Önkormányzata, 2009.)**

## Gazdasági funkciók:

Az első, városközponti településrész Simontornya gazdasági szempontból aktív területei közé tartozik, itt található a legtöbb vállalkozás (22 db). Elhelyezkedésének és funkciójának köszönhetően inkább a szolgáltató szektor dominál. A településrészen 18 kiskereskedelmi üzlet (12 egyéni vállalkozás által üzemeltetett kiskereskedelmi üzlet) és 7 db vendéglátóhely található. A legnagyobb iparüzési adót fizető vállalkozás profilja a vendéglátás.

## Környezeti funkciók:

A településrész a legforgalmasabb része a városnak, itt található a vasútállomás, valamint 20 db buszmegálló.

Közműellátottság tekintetében vegyes képet mutat a terület. A víz és gáz hálózat szempontjából ugyan nagyon kedvezőek a kiépítettségi mutatók (99% és 70%), a közcsatorna-hálózat kiépítettsége azonban 0%!

# SIMONTORNYA VÁROS INTEGRÁLT VÁROSFEJLESZTÉSI STRATÉGIÁJA

A telefon és kábel tv hálózat a településrész lakosságának mintegy háromnegyede számára elérhető (90%, 80%).

A zöldfelület nagysága igen kevés, mindössze 0,5 hektár.

A városrész szegregált területén a közmű – 2 lakás kivételével – az alapközművekkel ellátott: vezetékes víz, áram és közvilágítás található a területen.

## Humán funkciók:

A településrészen óvoda, iskola nem található, de itt helyezkedik el az egészségügyi ellátás központja az Orvosi Ügyelet, valamint a fogorvosi rendelők.

## Egyéb funkciók:

A településrész szempontjából még az alábbi funkciókat érdemes megemlíteni. Itt található a Vízmű Kht. mellett a strand, mely azonban jelenleg nem működik, illetve a területen helyezkedik el a szovjet temető is.

## **SWOT analízis**

<b>Erősségek</b>	<b>Gyengeségek</b>
<ul style="list-style-type: none"><li>- Építészeti értékek jelenléte</li><li>- Viszonylag jó állapotban lévő lakásállomány</li><li>- Lakónépesség városhoz viszonyított jövedelmi helyzete jó</li><li>- Vendéglátóhelyek magas száma</li><li>- Jó egészségügyi szolgáltatás</li></ul>	<ul style="list-style-type: none"><li>- Belvárosi arculat hiánya, jellegtelensége</li><li>- Kevés zöldterület</li><li>- Közcsatorna-hálózat kiépítetlensége</li><li>- Szegregálódott terület: aluliskolázott, többgyermekes családok</li></ul>
<b>Lehetőségek</b>	<b>Veszélyek</b>
<ul style="list-style-type: none"><li>- Városközpont funkcióval való ellátása</li><li>- Kulturális turizmushoz szükséges infrastrukturális, városképi beruházások megvalósítása</li><li>- Minőségi vendéglátó és szolgáltató szektor kialakításával a turizmusba való bekapcsolódás</li><li>- Szegregált területen élők életkörülményeinek javítása (infrastruktúra, foglalkoztatás)</li><li>- HH helyzetű gyermekek oktatásba való integrálása</li></ul>	<ul style="list-style-type: none"><li>- Vállalkozói kedv hanyatlása</li><li>- Gyenge együttműködési készség</li><li>- Településarculat kialakításának elmaradása</li><li>- Szegregálódott terület kiterjedése, negatív demográfiai folyamatok kialakulása, szegénység további növekedése</li></ul>

# SIMONTORNYA VÁROS INTEGRÁLT VÁROSFEJLESZTÉSI STRATÉGIÁJA

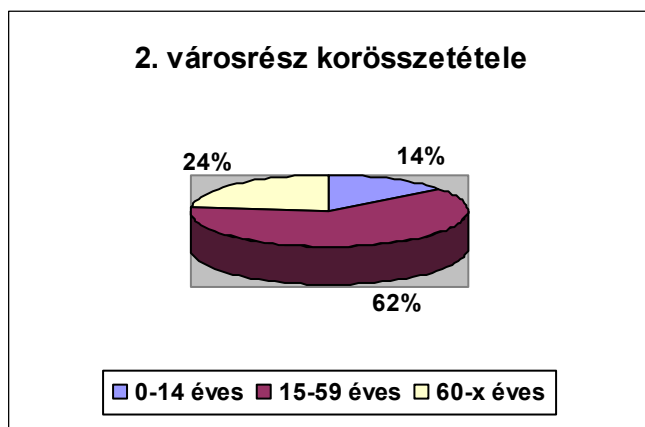
## 2. Városrész

A 2. Városrész a 61-es főút - Petőfi u. - Várkert u. - Szent István király u. - Sió kelet felé, valamint a belterületi határ közötti területet öleli fel.

Igari oldal a 61-es úton (vasúton) túli területet foglalja magába. Jellemzően családi házas terület, néhány közintézménnyel és vállalkozással. A nagy átmenő forgalom miatt a 61-es út ténylegesen kettévágja a települést. A 61. sz. út keleti kivezető szakasza mentén nagyobb telekigényű kereskedelmi funkciók letelepedése indult meg. A lakóterülethez kelet felől a város két napjainkig jól prosperáló ipari üzeme (SIMOVILL Ip.Szöv. lámpatest gyártó üzeme és a SKINLANDIA Kft. bőrfeldolgozó üzeme) csatlakozik.

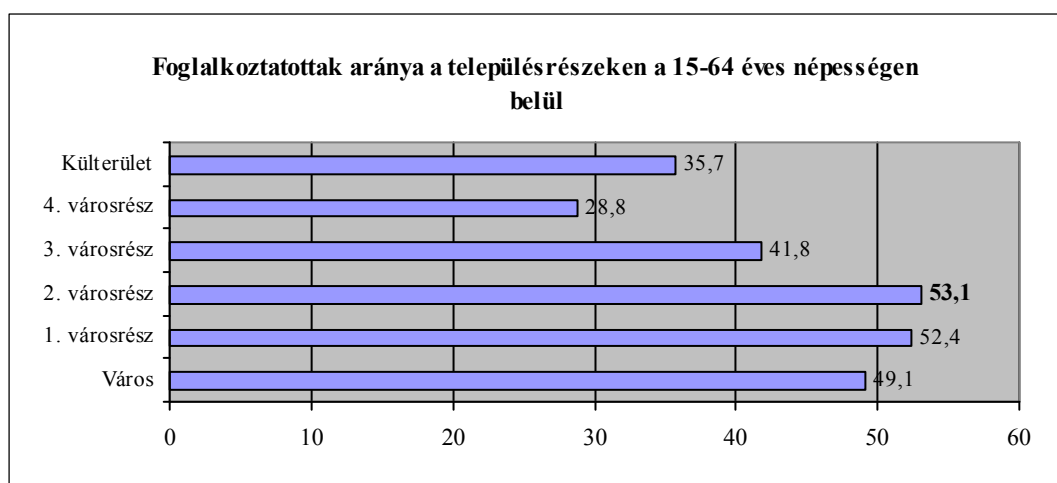
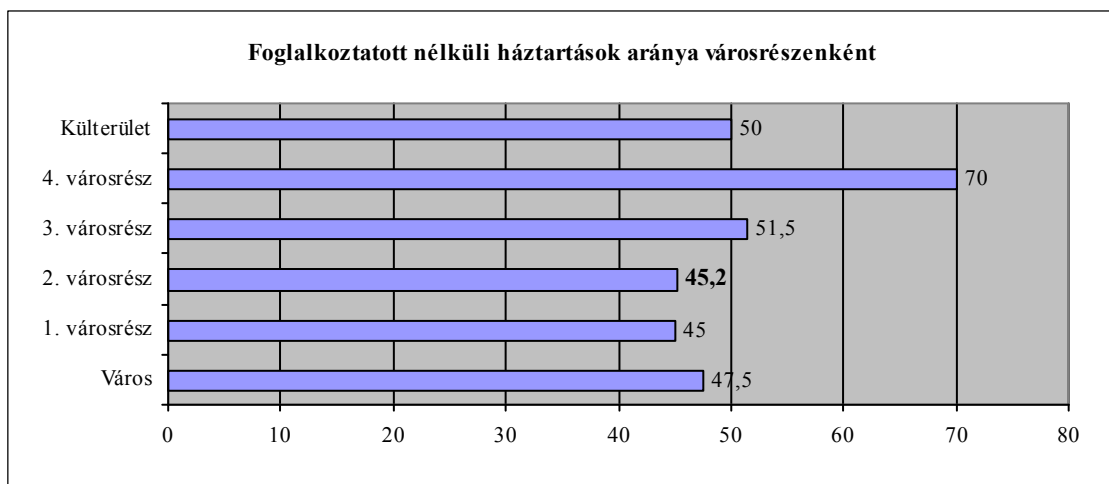
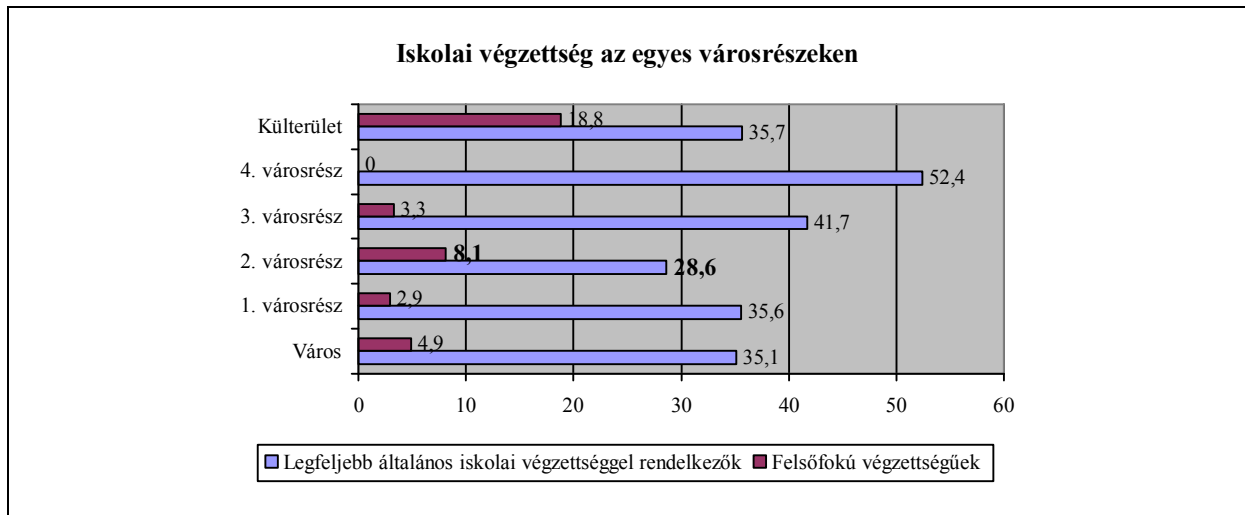
Fontos megjegyezni, hogy a városrészben szegregálódott terület nem található, azonban mint azt az antiszegregációs tervhez csatolt térkép is jól mutatja a területen az szegregációs mutató 40 % feletti, tehát még nem éri el a szegregációs mutató küszöbértékét, de erősen leromlott területre utal. Ez a szegregálódással veszélyeztetett terület a Szilfa, Vöröshadsereg és Felszabadulás utcák által határolt terület.

A 2. városrész lakossága 1603 fő, amely a város népességének 35%-át teszi ki. Korösszetételt tekintve ezen a területen a legkisebb a 0-14 éves korosztály aránya, viszont a legmagasabb az aktív korú népesség.

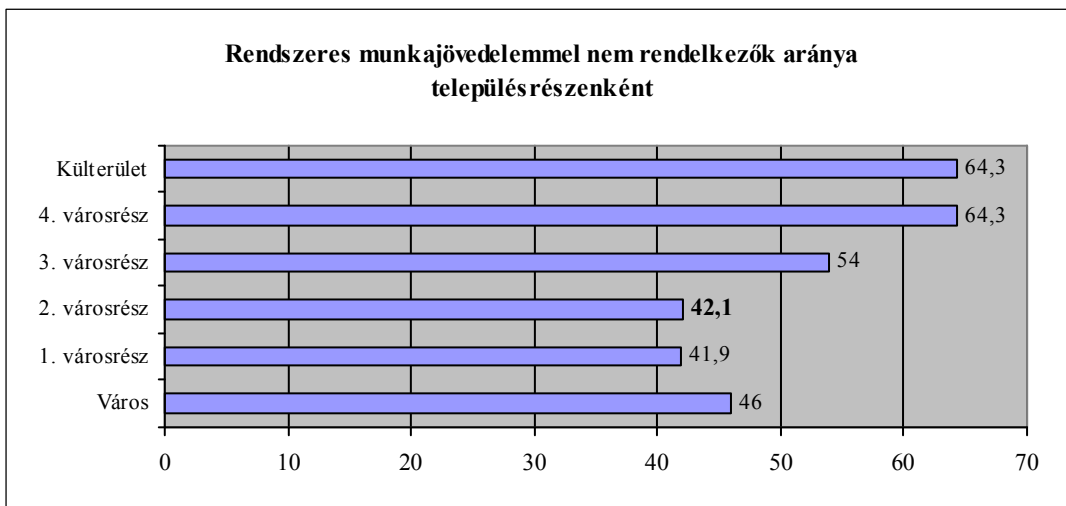


A városrész igen pozitív képet mutat iskolázottság tekintetében is, ugyanis itt a legalacsonyabb a legfeljebb általános iskolai végzettséggel rendelkezők aránya, viszont a belterületen messze itt a legmagasabb a felsőfokú végzettségűek aránya.

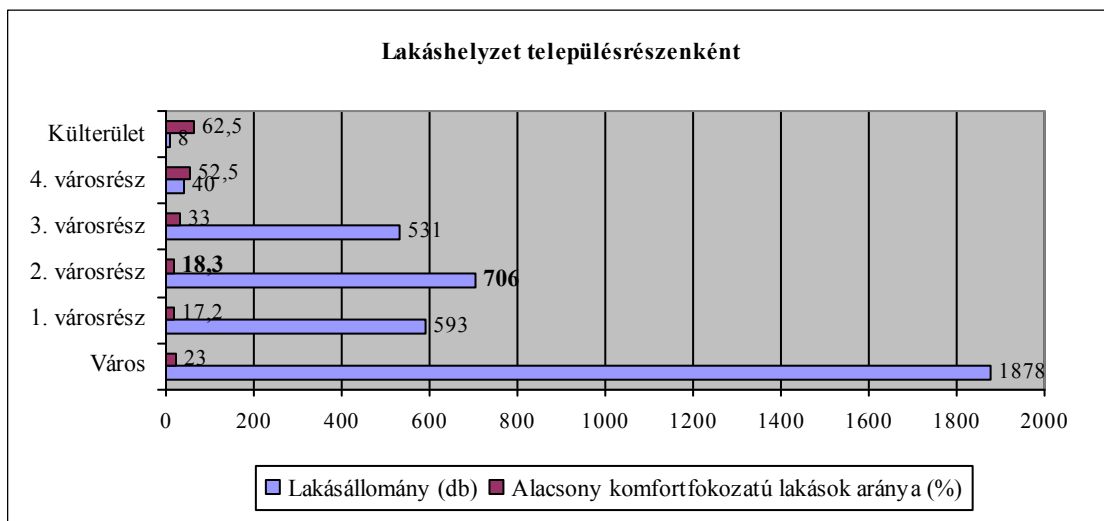
# SIMONTORNYA VÁROS INTEGRÁLT VÁROSFEJLESZTÉSI STRATÉGIÁJA



# SIMONTORNYA VÁROS INTEGRÁLT VÁROSFEJLESZTÉSI STRATÉGIÁJA



A lakosság jövedelmi helyzete az iskolázottsághoz hasonló kedvező képet mutat. A foglalkoztatott nélküli háztartások aránya az 1. városrészhez hasonlóan – Simontornya viszonylatában – alacsony méreteket ölt. Az aktív korúakon belül a foglalkoztatottak aránya itt a legmagasabb, 4%-kal haladva meg a városi átlagot, míg a rendszeres munkajövedelemmel nem rendelkezők aránya 4,1%-kal kisebb, mint a városi átlag.



A városban itt található a legtöbb lakás (37,5%), melyek közül városi viszonylatban alacsonynak tekinthető az alacsony komfortfokozatú lakások aránya (18,3%).

A településrész szegregálódással veszélyeztetett területén az önkormányzat a tulajdonában található bérlakásokkal kapcsolatos teendőket a 2010. év végéig elkészülő Lakáskonceptiójában kívánja meghatározni a város vezetése.

# SIMONTORNYA VÁROS INTEGRÁLT VÁROSFEJLESZTÉSI STRATÉGIÁJA

---

*A 2. városrész funkció ellátottsága (Forrás: Simontornya Város Önkormányzata, 2009.):*

## Gazdasági funkciók:

A 2. településrész gazdasági szempontból már nem annyira aktív, mint az előzőekben bemutatott 1. városrész. 16 vállalkozás található a területen, a kiskereskedelmi üzletek száma 12, amely megegyezik az egyéni vállalkozás által üzemeltetett kiskereskedelmi üzletek számával. A vendéglátóhelyek száma jóval alacsonyabb, mindössze 2. A legnagyobb iparüzési adót fizető vállalkozás profilja villamos berendezések gyártása. A vállalkozás a település legnagyobb munkáltatója.

## Környezeti funkciók:

A városrész tömegközlekedés szempontjából nem annyira forgalmas, mindössze két buszmegálló található területén.

Közműellátottság szempontjából Simontornya legfejlettebb része: a gázhálózat 90%-ban, a vízhálózat 100%-ban, míg a legtöbb területen elmaradást eredményező közmű-csatorna hálózat is 40%-ban kiépített.

Telefón és kábel televízió tekintetében a terület teljes lefedettséggel rendelkezik.

A zöldfelület nagysága 1 ha.

## Humán funkciók:

A városrészben 2 iskolaépület, 1 óvoda, valamint napközi otthonos konyha található. Egészségügyi ellátás tekintetében a város 3 házi orvosi rendelője, valamint a terhes gondozásban igen nagy szerepet játszó egészségház is itt helyezkedik el. Az egészségügyi szolgáltatások kiegészítőjeként gyógyszertár is működik a településrészen.

A szociális szolgáltatások egyik központja, a Gondozási központ itt látja el feladatát.

## Egyéb funkciók:

A területen található a város közigazgatási központja, a Polgármesteri Hivatal, valamint a Posta épülete.

A turizmus szempontjából igen fontos attrakciókat találhatunk, úgymint a Vármúzeum, valamint a Helytörténetek Háza, illetve a település egyik szálláshelye.

Közösségi szempontból is aktív a településrész, itt működik a város sportcsarnoka, valamint a sportpálya.

# SIMONTORNYA VÁROS INTEGRÁLT VÁROSFEJLESZTÉSI STRATÉGIÁJA

## SWOT analízis

<b>Erősségek</b>	<b>Gyengeségek</b>
<ul style="list-style-type: none"><li>- Közigazgatási és humán funkciók jelenléte</li><li>- Nyugodt, családi házas környezet</li><li>- Turisztikai értékeket képviselő attrakciók jelenléte</li><li>- Viszonylag fejlett infrastrukturális ellátottság</li><li>- Aktív közösségi élet (kultúra, sport)</li><li>- Jelentős munkahelyet teremtő vállalkozások meglepedése</li></ul>	<ul style="list-style-type: none"><li>- Turizmushoz kapcsolható szolgáltatások gyér kínálata</li><li>- Ipari üzemek „fizikai” jelenléte a turizmus szempontjából</li><li>- Viszonylag nagy kiterjedésű erősen leromlott, szegregálódással veszélyeztetett terület</li></ul>
<b>Lehetőségek</b>	<b>Veszélyek</b>
<ul style="list-style-type: none"><li>- Mikrotérségi szerepkör növelése</li><li>- Új kereskedelmi és szolgáltatói funkciók meglepedése</li><li>- Turizmushoz szükséges rendezett, egyedi településkép kialakítása</li><li>- Kulturális turizmus adta lehetőségek kihasználása</li></ul>	<ul style="list-style-type: none"><li>- Turizmus terén együttműködés keresésének hiánya és így a piacképes kulturális turisztikai termékek kiaknázatlansága</li><li>- Szegregáció kialakulása</li></ul>

### 3. Városrész – egykori ipari területek

A börgyár területét is magába foglaló kertvárosias terület a Sió jobb partja és a település határ által lehatárolt területek között helyezkedik el. A déli parti városrész történeti része a dombra felkúszó aprótelkes telekstruktúrával kisvárosias hangulatú, családi házas beépítéssel. Központja a református templom és környéke, az alközpont jellegű intézmények a Sió-híd közelébe települtek. A lakóterülethez csatlakozik dél felől a temető.

A városrész markáns, valaha szebb napokat látott eleme a Börgyár területe. A felhagyott hatalmas ipari csarnokok a városközpont felől riasztó látványt nyújtanak. A legtöbb épületet a legváltozatosabb funkciókkal (gimnáziumtól a pékségen keresztül a nyersbőr raktárig) hasznosítják. A Börgyár területéhez délről további gazdasági terület csatlakozik elsősorban mezőgazdasági raktározási funkcióval. Ettől délre a belterület határán a bezárt homokbánya és a valamikori börgyári zagyártározók találhatóak. A terület kármentesítése napjainkban zajlik.

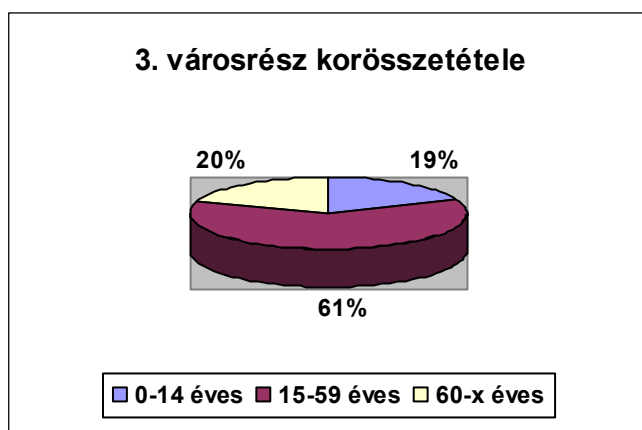
A város legnagyobb kiterjedésű szegregátuma ebben a városrészben található. Az egykori barlanglakások ugyan megszüntetésre kerültek, de a szegregáltság megszüntetése nem sikerült.

A városrészben található szegregátum az alábbi utcák által határolt terület: Székely út - Víghegy u. - Kálvin u. - Iskola u. - Óvoda u. - Malom u. - Kossuth tér - Pásztor u. - Zátony tér - Szív u. - Tükör u. - Telek u. - Könyök u. - belterületi határ.

# SIMONTORNYA VÁROS INTEGRÁLT VÁROSFEJLESZTÉSI STRATÉGIÁJA

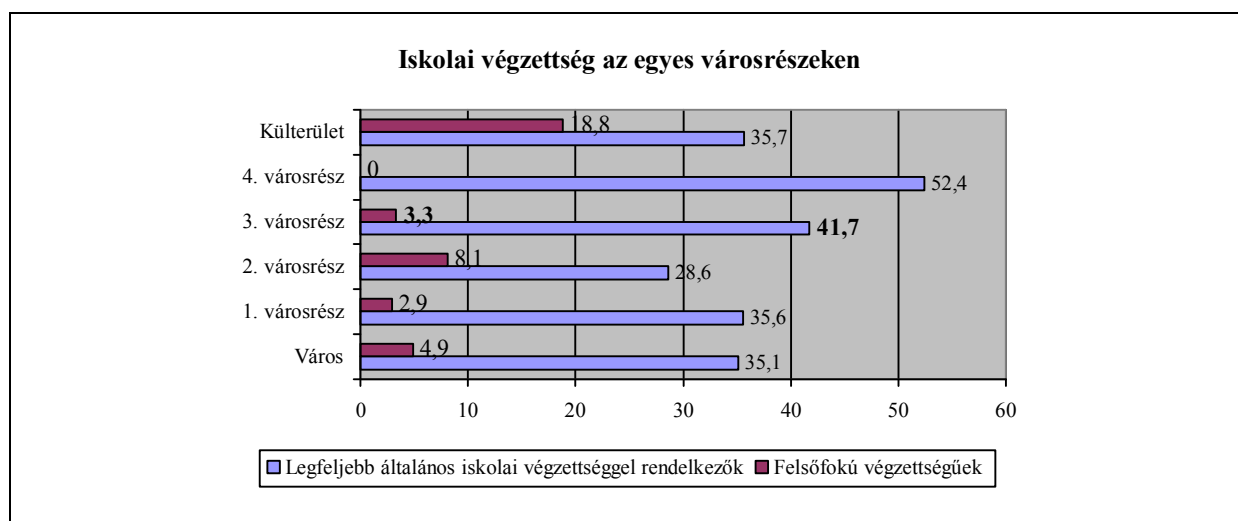
Ezen a településrészen él a város lakosságának 29,3%-a, 1339 fő. Korösszetételét tekintve ez a város „legfiatalabb” része, ugyanis a 0 és 14 év közötti gyermek aránya itt a legmagasabb a városban (18,7%), míg a 60 és annál idősebbek aránya a legkisebb.

A városrészen belül azonosított szegregátum lakónépességének száma a 2008-as önkormányzati adatai alapján 443 fő. A lakónépesség 15,6%-a 0-14 éves, 69,5%-a 15-59 éves és 14,9%-a 60 év feletti. Az adatok is mutatják, hogy a városi átlagtól eltérően magas a gyermekek száma.



A város aktív korú lakosságán belül messze itt a legmagasabb a legfeljebb általános iskolai végzettséggel rendelkezők aránya, 6,6%-kal meghaladva a városi átlagot, míg a felsőfokú végzettségűek aránya 1,6%-kal elmarad az összárosi mutatótól.

A szegregátum tekintetében magas a legfeljebb általános iskolai végzettséggel rendelkezők száma az aktív korúakon belül (61,4%) - jóval meghaladja a simontornyai átlagot (35,1 %).

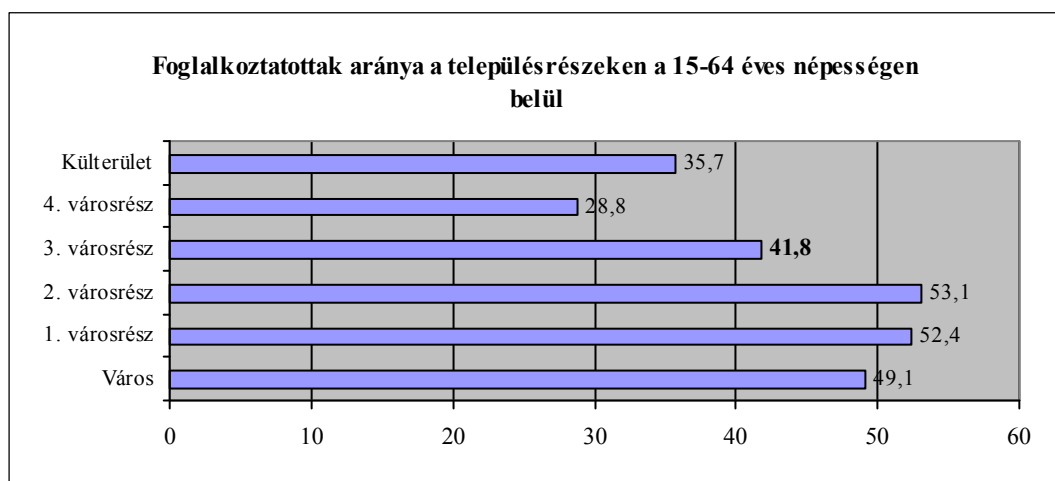
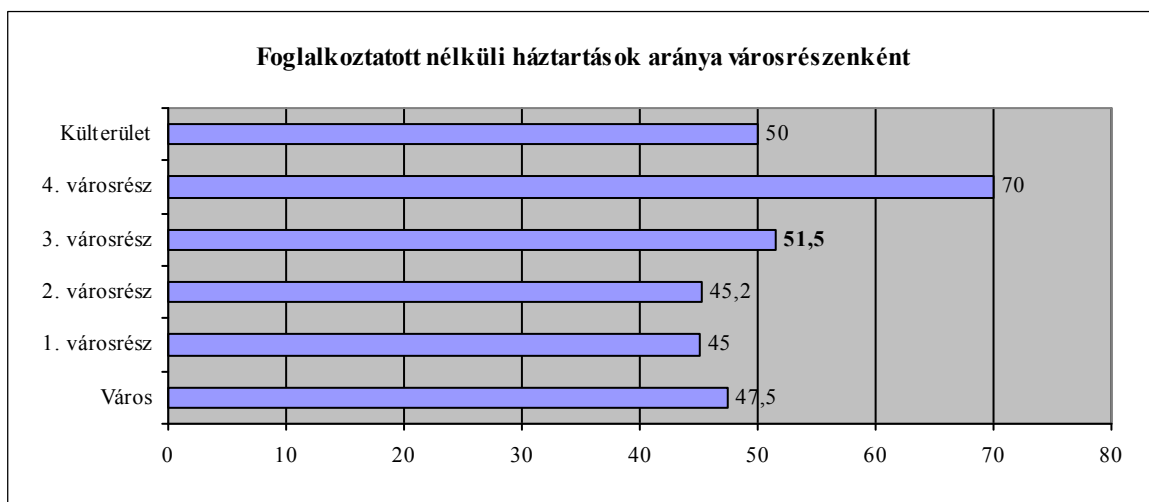




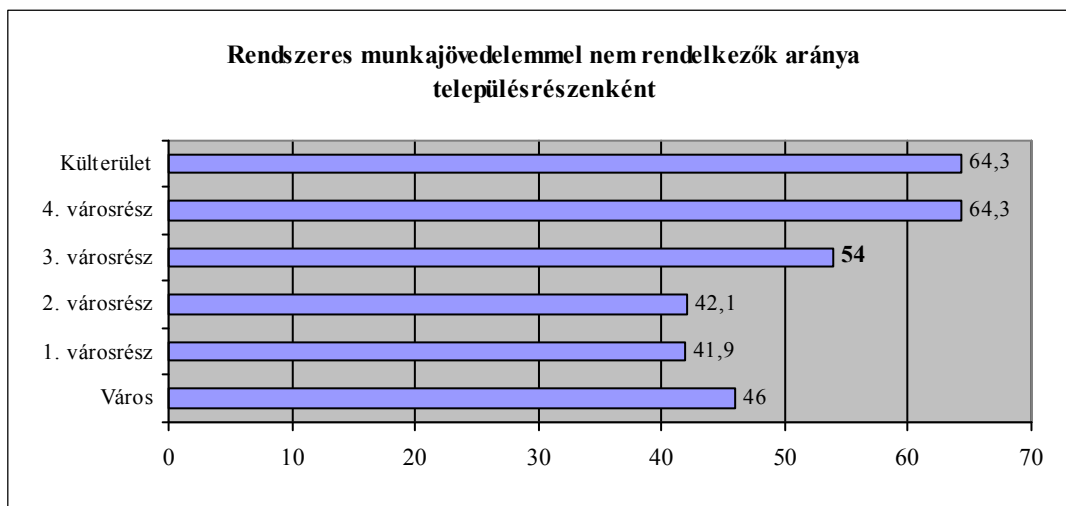
# SIMONTORNYA VÁROS INTEGRÁLT VÁROSFEJLESZTÉSI STRATÉGIÁJA

Az iskolai végzettség valamelyest már előrevetíti a foglalkoztatással kapcsolatos kedvezőtlen helyzetet is. Ebben a városrészben található ugyanis a legtöbb foglalkoztatott nélküli háztartás, a foglalkoztatottak aránya a 15-64 éves korosztályon belül a városban itt a legalacsonyabb, valamint a rendszeres munkajövedelemmel nem rendelkezők aránya az aktív korúakon belül (15-59 éves) kimagaslóan itt a legnagyobb, mintegy 12%-kal magasabb, mint a másik két belterületi városrészben.

A szegregátum a másik városrészben található szegregátumhoz hasonló, kedvezőtlen értékeket mutat: a rendszeres munkajövedelemmel nem rendelkezők aránya az aktívkorúakon belül 67,3%, a foglalkoztatottak aránya a 15-64 éves népességen belül 30,8%, a foglalkoztatott nélküli háztartások aránya kiemelkedően magas (60%), míg a legfeljebb általános iskolai végzettséggel rendelkezők és rendszeres munkajövedelemmel nem rendelkezők aránya az aktív korúakon belül 50,5%. Ezek negatív helyzet annak is köszönhető, hogy a területen többnyire alacsony iskolai végzettséggel rendelkező, betanított munkás él, akiknek a bányászati bezárásával megszűnt a jobb megélhetést biztosító munkahely. Mindezek hatására igen magas a különböző támogatásban, segélyben részesülők aránya.

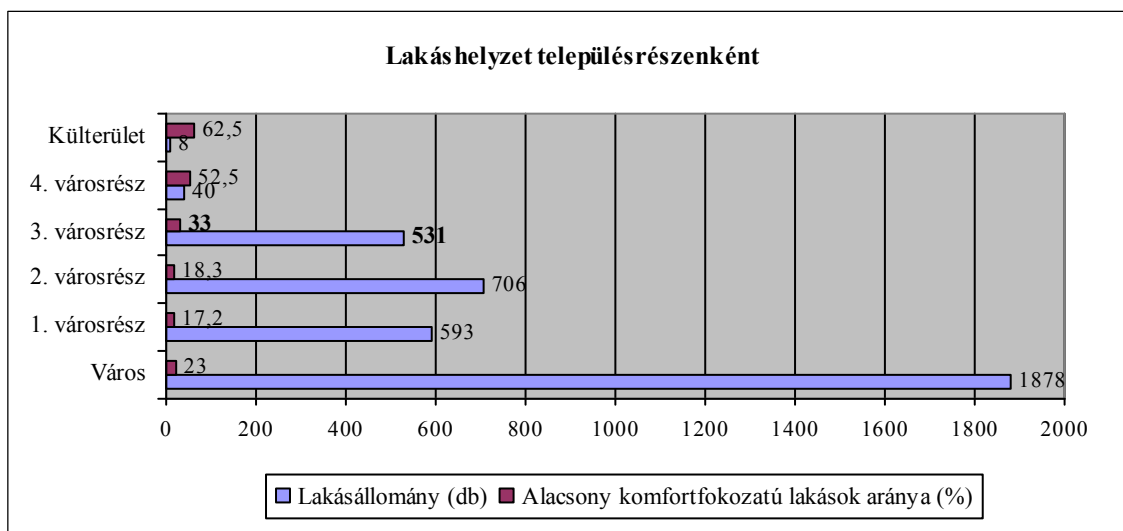


# SIMONTORNYA VÁROS INTEGRÁLT VÁROSFEJLESZTÉSI STRATÉGIÁJA



A 3. városrész a 3. legnagyobb lakásállománnyal rendelkező településrész a városban, viszont itt található a legnagyobb arányban alacsony komfortfokozatú lakások (33%), a 3 fő városrész közül, természetesen a Némedi út és a Külterület kivételével.

A legfrissebb, 2009. évi önkormányzati adatok alapján a jelenleg 202 lakás található a szegregátumban, amelyből 5 önkormányzati, komfort nélküli bérlakás. A magántulajdonban lévő lakások közül is itt a legmagasabb az alacsony komfortfokozatú lakások aránya (51,6) az egész városban.



**A 3. városrész funkció ellátottsága (Forrás: Simontornya Város Önkormányzata 2009.)**

## Gazdasági funkciók:

A településrész gazdasági aktivitása - a vállalkozások száma alapján (23 db) - a legjelentősebb a városban. A vállalkozások tevékenységi köre azonban többnyire termeléshez kapcsolódik,

# SIMONTORNYA VÁROS INTEGRÁLT VÁROSFEJLESZTÉSI STRATÉGIÁJA

---

mivel a kiskereskedelmi üzletek száma meglehetősen alacsony, mindössze 5, ezen belül pedig 4 db egyéni vállalkozás által üzemeltetett. A vendéglátóhelyek száma 3. A legnagyobb iparüzési adót fizető vállalkozás profilja ital nagykereskedés.

Turizmus szempontjából megemlítendő a Borház, valamint a 3 csillagos Hotel.

Fontos ugyanakkor megemlíteni, hogy a terület gazdasági aktivitásának további növekedése várható, amint az egykori iparterületek (Börgyár) jelenlegi kármentesítése befejeződik és a terület nem közösségi, hanem foglalkoztatási funkciót fog betölteni.

## Környezeti funkciók:

A városrész tömegközlekedés szempontjából nem túl forgalmas, a területen mindössze 3 buszmegálló található.

Közműellátottság tekintetében a 3 fő belvárosi településrész közül a legrosszabb mutatókkal rendelkezik. A gáz 40%-ban, a közmű-csatorna 0%-ban (bár itt található a szennyvíztelep), a vízhálózat 99%-ban kiépített. Áram ellátás és közvilágítás a városrész egészében megtalálható. Az egykori börgyár területén a közművesítés teljes mértékben megoldott, mely igen nagy előnyt jelent a befektetők keresése során.

A telefon és kábel televízió a háztartások 80%-ához eljut.

A zöldfelület nagysága, az egykori számos iparterületeknek köszönhetően meglehetősen gyér, mindössze 0,3 ha kiterjedésű.

Igen fontos, hogy a város barnamezős, fejlesztés előtt álló egykori iparterületei is itt helyezkednek el, melyek kármentesítését napjainkban végzi az ÁPV Zrt.

## Humán funkciók:

A településrészen oktatás-nevelési intézmények találhatóak: óvoda, általános iskola, valamint gimnázium.

Egészségügyi létesítmények tekintetében a településrészen rendel a gyermekorvos.

## Egyéb funkciók:

Egyéb funkciók tekintetében igen vegyes képet mutat a 3. városrész. Itt található ugyanis az önkormányzati közmunka programok telephelye, az önkormányzati vendégház, valamint a köztemető is.

# SIMONTORNYA VÁROS INTEGRÁLT VÁROSFEJLESZTÉSI STRATÉGIÁJA

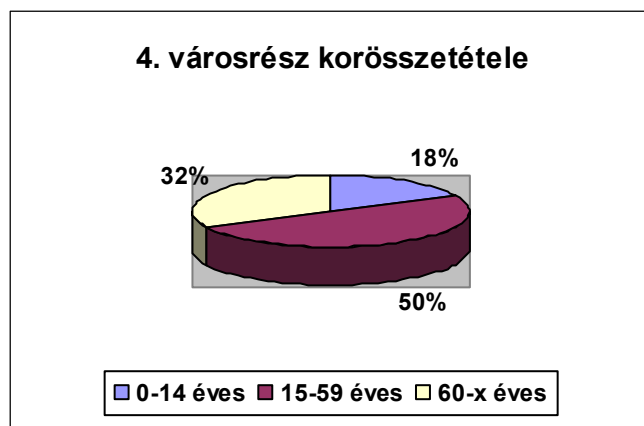
## SWOT analízis

Erősségek	Gyengeségek
<ul style="list-style-type: none"> <li>- Gazdasági fejlődés kulcsaként szolgáló barnamezős területek</li> <li>- Az egykori bőrgyár területe teljes mértékben közművesített</li> </ul>	<ul style="list-style-type: none"> <li>- Hiányos infrastrukturális ellátottság</li> <li>- Lakosság alacsony képzettségi szintje</li> <li>- Rossz szociális mutatók</li> <li>- Leromlott, kedvezőtlen képet mutató városi terület</li> <li>- Kiterjedt, szegregálódott területek</li> </ul>
Lehetőségek	Veszélyek
<ul style="list-style-type: none"> <li>- Bőrgyár területének kármentesítésével és munkahelyteremtéssel a településrész felértékelődése</li> <li>- Pályázati és külső források bevonása a barnamezős területek fejlesztésére vagy azok értékesítésére</li> <li>- Város elkülönült ipari részének kialakítása</li> <li>- Szegregált területen élők életkörülményeinek javítása (infrastruktúra, foglalkoztatás)</li> <li>- HH helyzetű gyermekek oktatásba való integrálása</li> </ul>	<ul style="list-style-type: none"> <li>- Gazdaságélénkítést célzó külső források elmaradása</li> <li>- Terület teljes kármentesítésének elmaradása</li> <li>- Szegregálódás további erősödése és ennek következtében negatív demográfiai folyamatok kialakulása, súlyosbodása.</li> </ul>

## 4. Városrész – Némedi utca

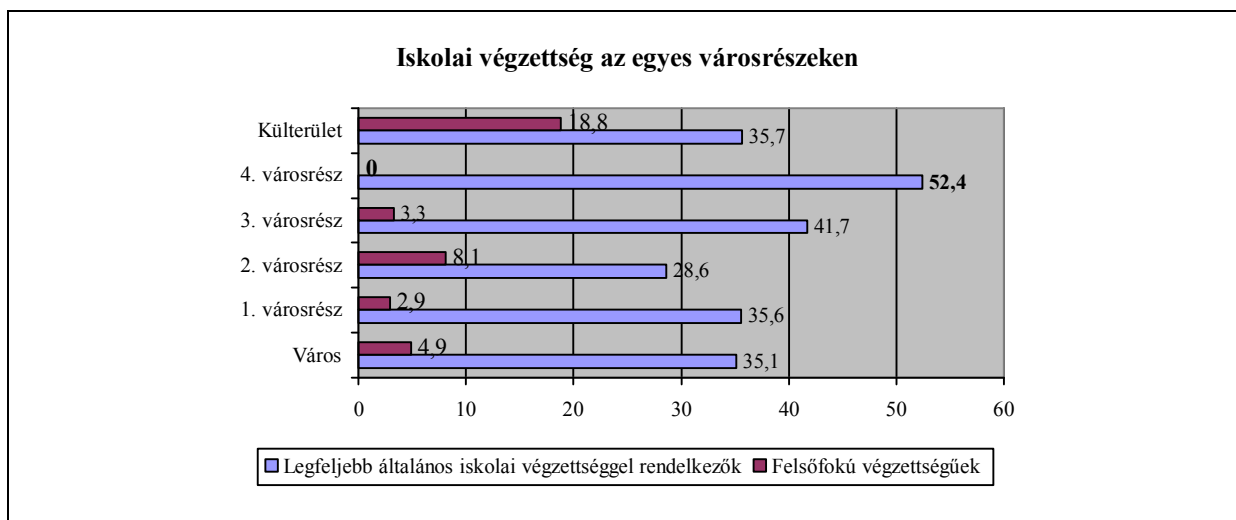
A 4. városrész, a még szintén belterülethez tartozó, de funkciójában teljesen elkülönülő Némedi út és közvetlen környezete. Különálló belterületként jelenik meg a 61 sz. út déli oldalán a Némedi major házsora klasszikus, oldalhatáron álló beépítéssel. A lakóterülettől kellő távolságra fekvő majoron nagyüzemi állattartó telep működik.

A fenti okok miatt külön településrészként funkcionáló városrészen Simontornya lakosságának mindössze 1,8%-a él. Ezen a részen mutatható ki legerőteljesebben a település öregedő korfája, hiszen a városban itt a legalacsonyabb az aktív korúak, míg a legmagasabb a 60 év feletti aránya. A 15-59 éves korosztály aránya a városi átlaghoz képest 11,2% elmaradást mutat!

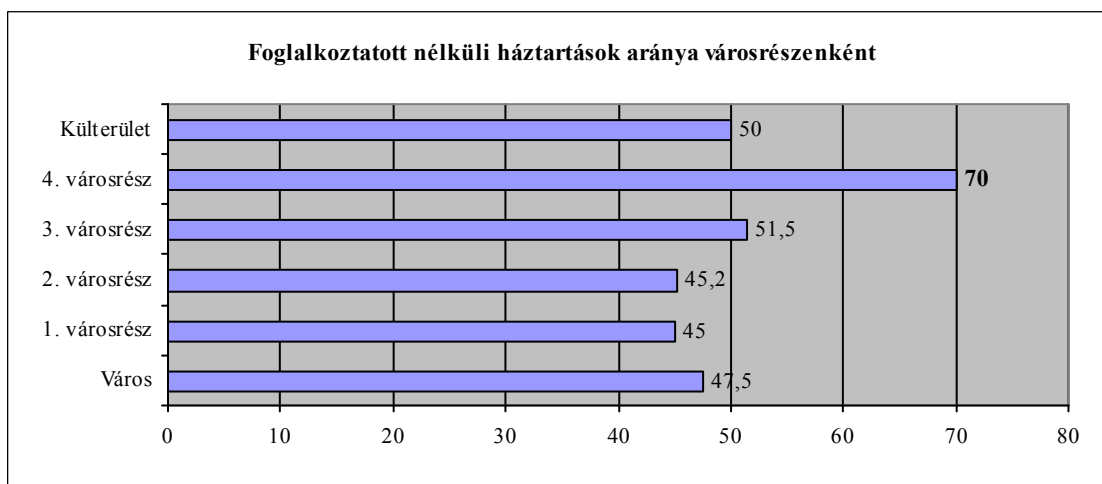


# SIMONTORNYA VÁROS INTEGRÁLT VÁROSFEJLESZTÉSI STRATÉGIÁJA

A településrész lakosságát meghatározza a majorban végzett állattartási munka, melyet az iskolai végzettségi mutatók is alátámasztanak. Messze itt a legmagasabb ugyanis a legfeljebb általános iskolai végzettséggel rendelkezők aránya, 17,3%-kal meghaladva a városi átlagot! A másik érdekesség, hogy a városrészen nem él felsőfokú végzettséggel rendelkező lakos.

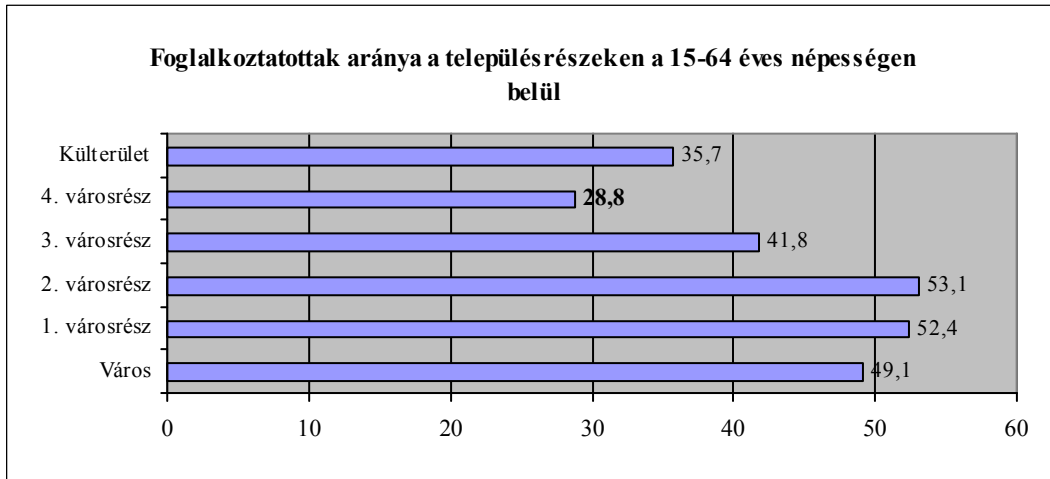


Sajnos a foglalkoztatási mutatók az iskolai végzettséghez hasonló negatív tendenciát mutatnak. Ez a városrész hozza ugyanis messze a legmagasabb arányban a foglalkoztatott nélküli háztartások arányát, ami hihetetlen magas 70%-os értéket mutat, 22,5%-kal nagyobb, mint a városi átlag.

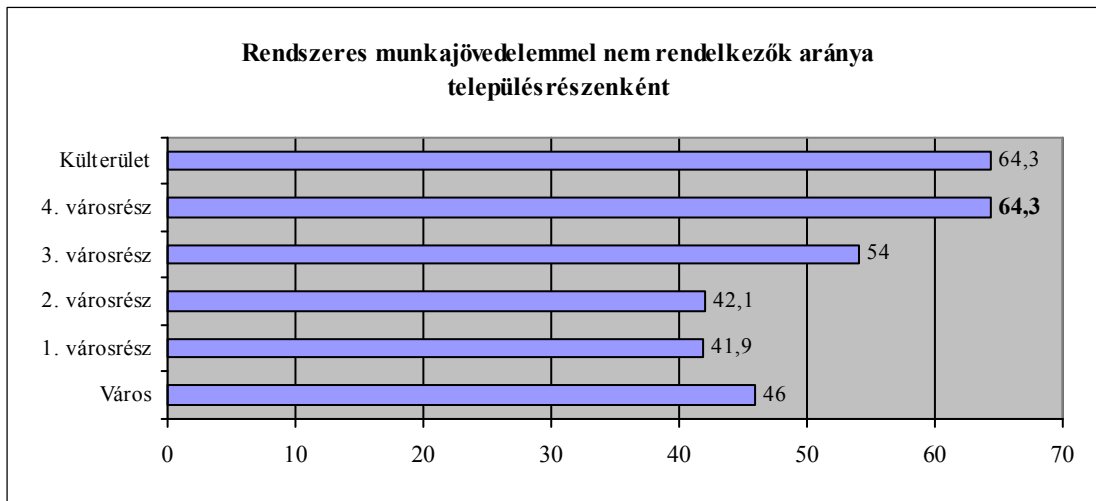


A fentiekhez társul továbbá, hogy egyrészt itt a legalacsonyabb az aktív korú lakosok aránya, másrészt pedig ezen az alacsony százalékon belül is a legalacsonyabb a foglalkoztatottak aránya (28,8%), mint ahogy azt a következő diagram is jól mutatja.

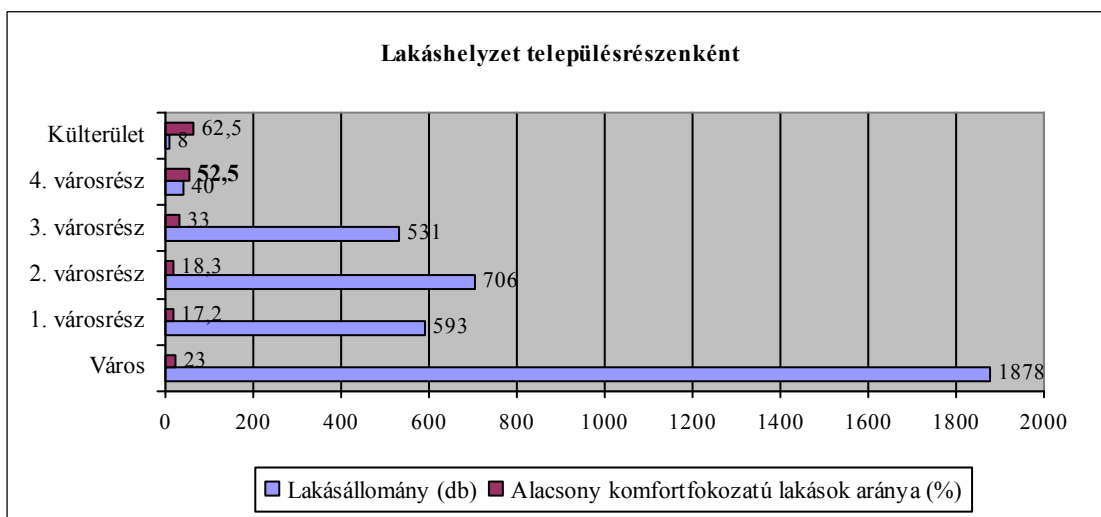
# SIMONTORNYA VÁROS INTEGRÁLT VÁROSFEJLESZTÉSI STRATÉGIÁJA



Ezt követően nem meglepő, hogy a városban itt a legmagasabb a rendszeres munkajövedelemmel nem rendelkezők aránya is, 18,3%-kal túllépve a városi átlagot.



A város lakásállományának mintegy 2,1%-a található a Némedi úti településrészen, melyeknek több mint fele azonban – a lakosság jövedelemszintjének megfelelően – alacsony komfortfokozatú besorolásba tartozik.



# SIMONTORNYA VÁROS INTEGRÁLT VÁROSFEJLESZTÉSI STRATÉGIÁJA

## ***A 4. városrész funkció ellátottsága:***

Mivel a Némedi úti településrész egy igen kis területét öleli fel a városnak, ezért összefoglalóan kerül elemzésre funkcióellátottsága.

A területen 1 vállalkozás található, melynek fő profilja az állattenyésztés. Kiskereskedelmi üzlet és vendéglátóhely nem telepedett meg a területen.

A városrész jó közúti kapcsolatát a 61. sz. főút mellett való elhelyezkedése biztosítja. Közmű ellátottság tekintetében a városi átlag alatti értékeket produkál. A víz és villany ellátás biztosított. Gáz, illetve közmű-csatorna hálózat nem került kiépítésre.

A területen humán, közösségi és egyéb funkciók nem telepedtek meg.

## ***SWOT analízis***

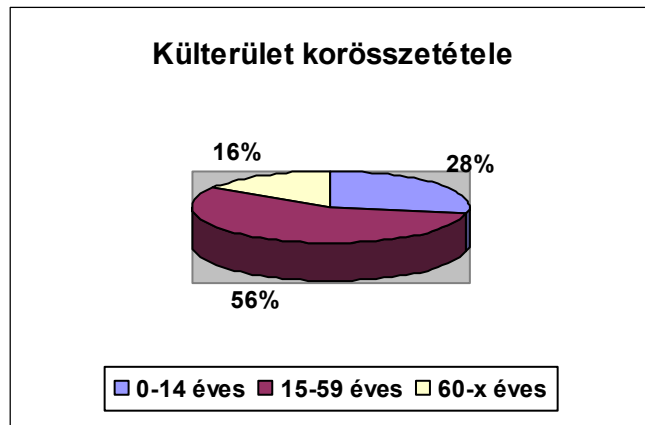
<b>Erősségek</b>	<b>Gyengeségek</b>
<ul style="list-style-type: none"><li>- Fekvés – 61. sz. út mentén</li><li>- Foglalkoztató található a településrészen</li></ul>	<ul style="list-style-type: none"><li>- Lakosság alacsony képzettségi és jövedelmi szintje</li><li>- Szolgáltatások hiánya</li><li>- Közműellátottság gyenge</li><li>- Rossz életkörülmények</li></ul>
<b>Lehetőségek</b>	<b>Veszélyek</b>
<ul style="list-style-type: none"><li>- Állattenyésztés továbbfejlesztésével, munkahelyek számának növelése</li></ul>	<ul style="list-style-type: none"><li>- Tartós munkanélküliség fennmaradása, illetve erősödése következtében további elszegényesedés</li><li>- Negatív demográfiai folyamatok</li></ul>

## **Külterület**

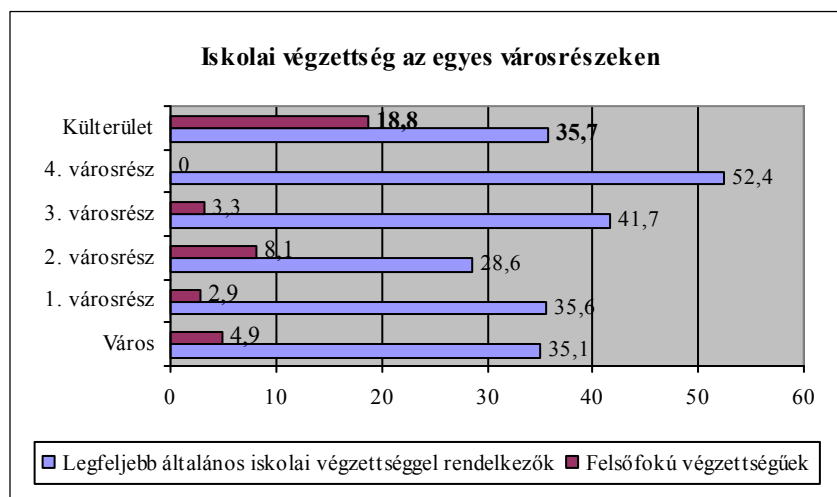
A külterület jelentős művi elemei a lakóterülettől kellő távolságra fekvő major (János major), ahol nagyüzemi állattartó telep működik. Az északi János major és a belterület között található a Gácsi ménesbirtok, amely kellemes természeti környezetben a lovas turizmus számára nyújt kulturált szállás- és sportolási lehetőséget. A szőlőhegytől délre honvédelmi célokat szolgáló objektum (katonai lőtér) terül el.

A Külterület lakossága képviseli a város legkisebb arányú népességét, annak mintegy 0,5%-át kitevő 25 fővel. A lakosságon belül meglepő módon itt a legmagasabb a fiatalok aránya (28%), 12,1%-kal magasabb, mint a városi átlag, viszont itt a legalacsonyabb az idős korosztály képviselete, mindössze 16%.

# SIMONTORNYA VÁROS INTEGRÁLT VÁROSFEJLESZTÉSI STRATÉGIÁJA



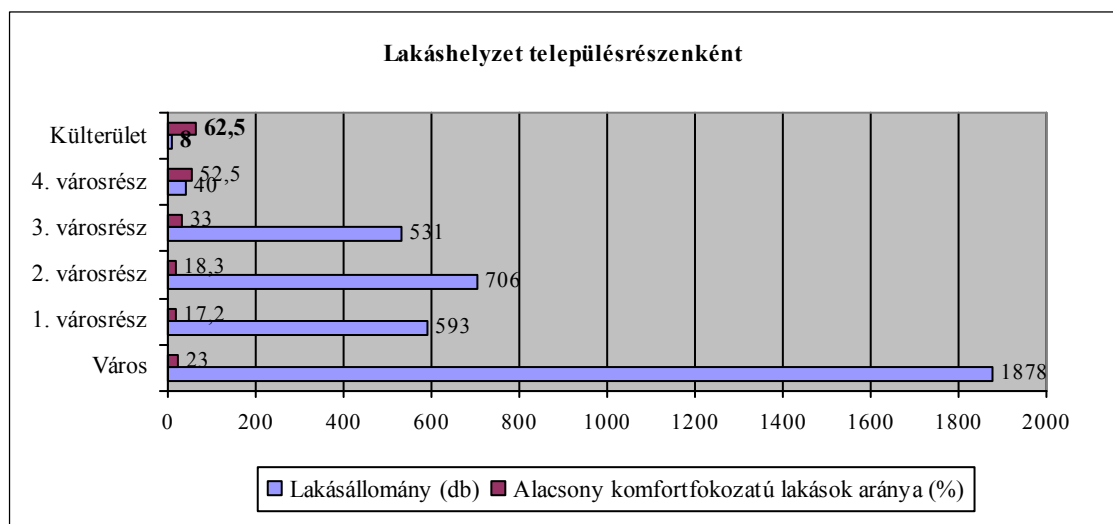
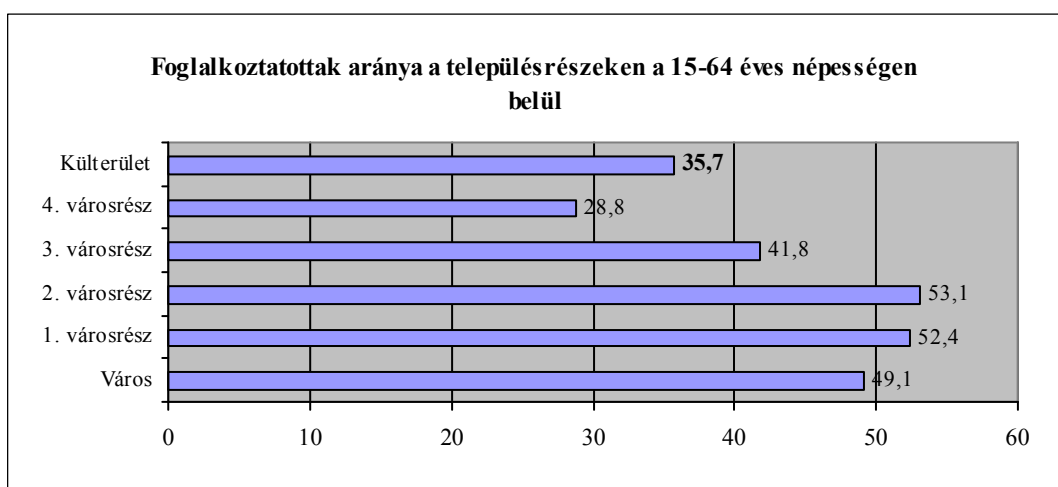
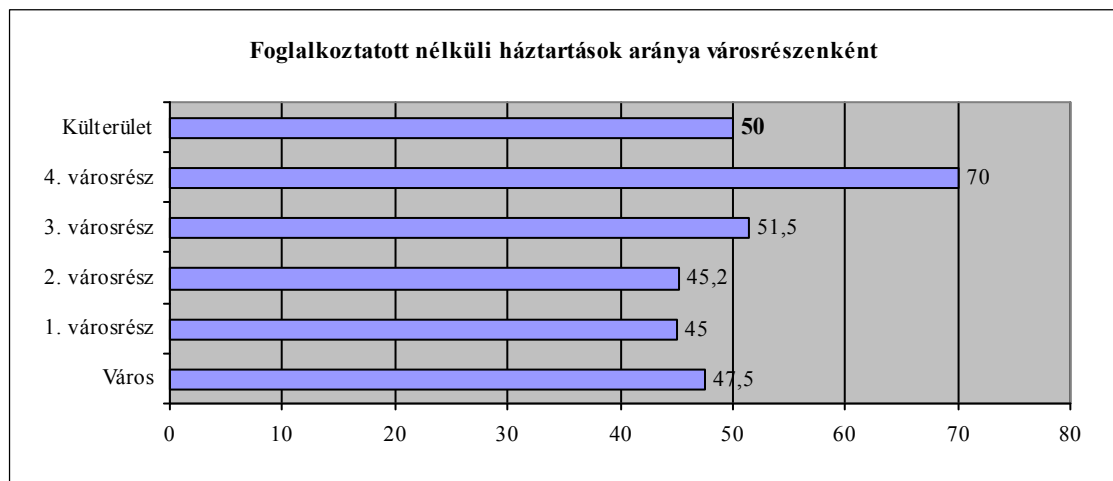
Igen érdekes adat, hogy a lakosság 18,8%-a rendelkezik felsőfokú végzettséggel és a városi átlagnak megfelelő (35% körüli) a legfeljebb alapképzéssel rendelkezők aránya.



A jövedelmi és foglalkoztatási helyzetet ezen a településrészen is három szempontból vizsgáljuk. A háztartások mintegy fele – közel megegyezően a többi városrészhez – foglalkoztatott nélküli. Az aktív lakosság 35,7%-a rendelkezik csupán munkahellyel, ami a Némedi úti városrészt követően a 2. legrosszabb mutató a városban. Ami kiemelkedően magas, negatív értéket mutat – szintén a Némedi úthoz hasonlóan – a rendszeres munkajövedelemmel nem rendelkező aránya településrészenként, amely 64,3%!



# SIMONTORNYA VÁROS INTEGRÁLT VÁROSFEJLESZTÉSI STRATÉGIÁJA



Simontornya lakásállományának mindössze 0,4%-a (8 db lakás) található, ehhez képest azonban a legmagasabb az alacsony komfortfokozatú lakások aránya, 62,5 %, ami igen meglepő a lakosság magas arányú felsőfokú végzettségét tekintve.

# SIMONTORNYA VÁROS INTEGRÁLT VÁROSFEJLESZTÉSI STRATÉGIÁJA

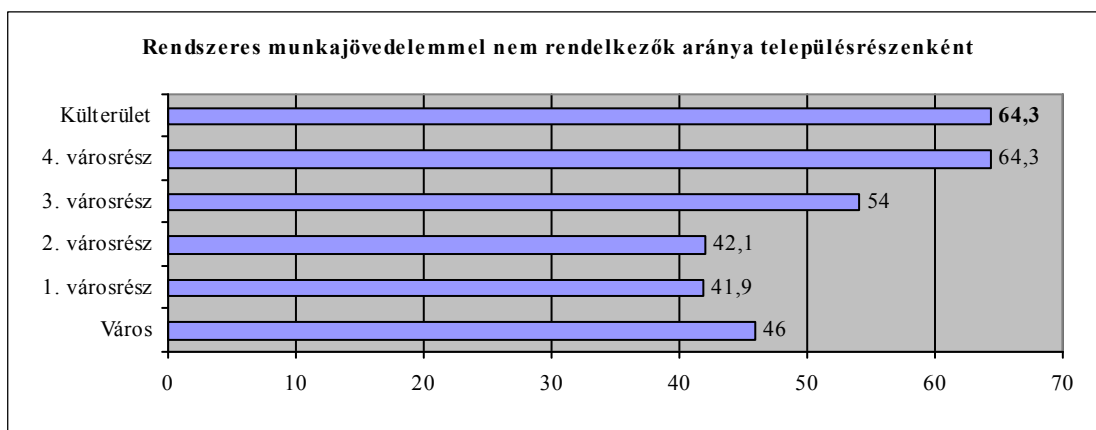
## ***Külterület funkció ellátottsága***

Simontornya külterületi részein mindössze a város lakosságának fél százaléka él, mely a terület gyenge funkció ellátottságát is meghatározza.

A terület gazdasági tevékenysége a várost körülvevő szántóföldi műveléshez, valamint a János majori állattartáshoz köthető. A szántóföldi művelést többnyire azonban nem a településrészen élők végzik. Érdeemes továbbá megemlíteni a Gácsi ménesbirtokot, mely a lovas turizmus számára nyújt kulturált szállás- és sportolási lehetőséget.

A kereskedelmi és egyéb szolgáltatási igények kielégítésére a lakosok a város többi területét keresik fel.

A terület közmű ellátottsága nem éri el a „belvárosi” területek kiépítettségi szintjét. A víz- és villany- mellett a telefonhálózat is megtalálható.



## ***SWOT analízis***

<b>Erősségek</b>	<b>Gyengeségek</b>
<ul style="list-style-type: none"><li>- Szántóföldi növénytermesztésre alkalmas földterületek</li><li>- Állattenyésztési foglalkoztató megléte</li><li>- Lovasturizmus alapjainak megléte</li><li>- Tolnai borvidékhez való kapcsolódás</li></ul>	<ul style="list-style-type: none"><li>- Infrastrukturális hiányosságok</li><li>- Kereskedelmi és egyéb szolgáltatások hiánya</li><li>- Úthálózat minősége</li><li>- Lakosság jövedelmi helyzete igen rossz</li></ul>
<b>Lehetőségek</b>	<b>Veszélyek</b>
<ul style="list-style-type: none"><li>- Országos közúthálózat fejlesztésével szerkezeti változás, terület jobb elérhetősége</li><li>- Szőlőtermelés további lehetőségeinek kiaknázása, turizmushoz való kapcsolása (borházak, pincék)</li><li>- Lovasturizmus adottságainak továbbfejlesztése</li></ul>	<ul style="list-style-type: none"><li>- Tartós munkanélküliség és ennek hatására a szegénységi kockázatok további erősödése</li><li>- Infrastrukturális fejletlenség miatt turizmushoz való kapcsolódás elmaradása</li><li>- Együttműködési pontok és kapcsolatok keresésének hiánya a turisztikai termékek csomagban történő értékesítésére.</li></ul>

# SIMONTORNYA VÁROS INTEGRÁLT VÁROSFEJLESZTÉSI STRATÉGIÁJA

## II.2.9. Szegregált vagy szegregációval veszélyeztetett területek helyzetértékelése

### SZEGREGÁTUM HELYZETÉRTÉKELÉSE

#### I.1. A szegregátumok lehatárolásának szempontjai

Az Integrált Városfejlesztési Stratégia, az egyes városrészeket helyzetelemzését tartalmazó fejezetében bemutatásra kerültek azon kisebb területegységek, hol a népesség társadalmi összetétele és a terület fizikai jellemzői kedvezőtlenebbek. Az alábbiakban meghatározásra kerülnek a fentiek alapján kijelölt rosszabb státuszú területek, ahol a szegregáció folyamata már megjelent, előrehaladott állapotban van, illetve ebből a szempontból veszélyeztetett területrésznek számítanak.

Szegregátumnak azon területeket nevezzük, ahol az aktív korú népességben belül a legfeljebb általános iskolai végzettséggel rendelkezők és a rendszeres munkajövedelemmel nem rendelkezők aránya mindkét mutató esetében magasabb, mint 50%. (Jelmagyarázat: a szegregációs mutató térképen jelzett értékeit a következő színek jelölik: 0-39% = türkizkék, 40-49%=fekete, 50-100%=pink)



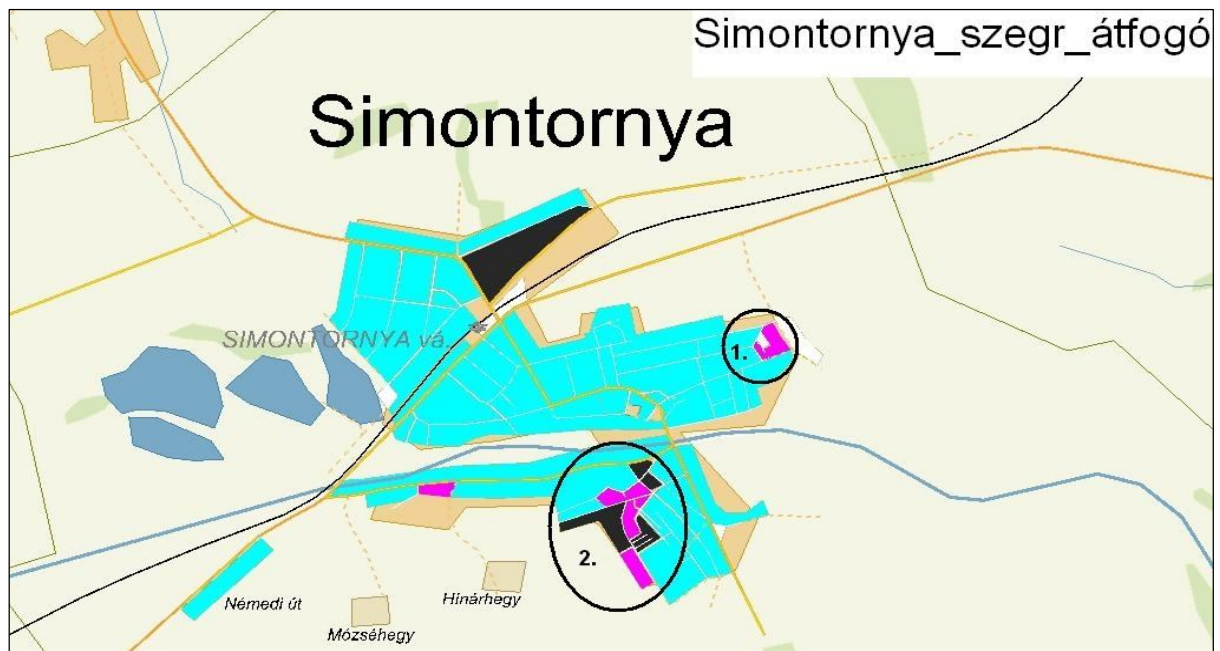
Az Antiszegregációs terv területi dimenzióban, az IVS-ben behatárolt városrészek szerint, a szegregációs folyamatok szempontjából vizsgálja az esélyegyenlőségi problémák meglétét. Városszerkezetiileg a szegregátumoknak alapvetően két típusa határozható meg:

- A) A városszövetbe ágyazódott szegregált, szegregálódó területek (telepszerű környezet)
- B) A városszövettől elkülönült, alapvetően nem lakófunkciójú területekbe ékelődött szegregátumok (telepek)

#### 1.1.1 Az érintett városrészek főbb jellemzői

A város jelenlegi szociális problémáinak háttere elsősorban a rendszerváltozás utáni gazdasági változásokban keresendő. A korábbi üzemek, a termelő szövetkezetek megszüntetése oda vezetett, hogy a foglalkoztatottak aránya nagymértékben visszaesett, míg az inaktív keresőké rohamosan nőtt. A munkanélküliség, a jövedelmi szint esése a társadalom széles rétegeit hozta nehéz helyzetbe. Mindezek a problémák nagyobb mértékben érintették a város azon tagjait, akik korábban elsősorban az alacsonyabb presztízsű foglalkoztatási csoportokban kaptak munkát. Az átalakulás vesztesévé elsősorban az alacsony iskolai végzettségű lakosság, leginkább ugyanis ők váltak érintetté a munkahelyek bezárásában. Munkahelyük elvesztésével gyakorta a mai napig terjedően nem tudtak újra munkához jutni, ami számos szociális probléma forrását jelenti.

# SIMONTORNYA VÁROS INTEGRÁLT VÁROSFEJLESZTÉSI STRATÉGIÁJA



## 1. ábra: áttekintő térkép Simontornya szegregátumairól, valamint a szegregátumnak nem tekinthető veszélyeztetett terület (2001 Forrás: KSH)

A térkép mutatja, hogy melyek azok a területek, ahol a szegregációs mutató 40 % feletti, tehát még nem éri el a szegregációs mutató küszöbértékét, de erősen leromlott területnek számít. A kartogram olyan területeket is megjelöl, melyek eleget tesznek ugyan a szegregációs mutató kritériumának, de az alacsony népességszámuk (50 fő alatti népességszám) miatt mégsem tekinthetők valódi szegregátumoknak. Azok a területek, amelyek népességszáma kielégíti a szegregátum fogalmát, azok bekarikázva szerepelnek a térképeken.

### 1.1.2 Szegregátumok helyzetértékelése

Simontornyán a 2001. KSH adatok szerint két olyan városrész van, amely megfelel a szegregációs mutató kritériumának. Mindkét szegregátum olyan hátrányos helyzetű, társadalmilag és minőségileg is leromlott település része a városnak, ahol a KSH adatai és az önkormányzati információk is egybehangzóan alátámasztják a szegregáció meglétét.

A két szegregátumban élők száma, 115 fő és 443 fő, azaz, 558 fő, az össz. lakosság (4576 fő,) 12%-a.

A városrészek statisztikáinak összehasonlítása során is körvonalazódott, hogy a város egyik legkedvezőtlenebb összetételű városrészei.

1. tábla 2001-es Népszámlálás adataiból előállítandó mutatók és 2008-as önkormányzati adatok

Adat	Város egésze	IVS-ben azonosított városrész 1.	IVS-ben azonosított városrész 2.	Az anti-szegregációs tervben azonosított szegregátum 1. (László király u. - Beszédes u. - Széchenyi u. - Beszédes u.)	Az anti-szegregációs tervben azonosított szegregátum 2. Víghegy u. - Kálvin u. - Iskola u. - Óvoda u. - Malom u. - Kossuth tér - Pásztor u. - Zátony tér - Szív u. - Tükör u. - Telek u. - Könyök u. - belterületi határ)
1. Lakónépesség száma (fő)	4 576			124 <b>115</b>	325 <b>443</b>
2. Lakónépességen belül 0-14 évesek aránya	16,1			26,6 <b>17,4</b>	24,0 <b>15,6</b>
3. Lakónépességen belül 15-59 évesek aránya	61,2			62,1 <b>74,8</b>	62,2 <b>69,5</b>
4. Lakónépességen belül 60- x évesek aránya	22,7			11,3 <b>7,8</b>	13,9 <b>14,9</b>
5. Legfeljebb általános iskolai végzettséggel rendelkezők aránya az aktívkorúakon (15-59 évesek) belül (indikátor is)	35,1			74,0	61,4
6. Felsőfokú végzettségűek a 25 éves és idősebbek arányában (indikátor is)	4,9			4,2	1,5
7. Lakásállomány (db)	1 878			48	124
8. Alacsony komfort fokozatú lakások aránya (indikátor is)	23			85,4	51,6

## SIMONTORNYA VÁROS INTEGRÁLT VÁROSFEJLESZTÉSI STRATÉGIÁJA

Adat	Város egésze	IVS-ben azonosított városrész 1.	IVS-ben azonosított városrész 2.	Az anti-szegregációs tervben azonosított szegregátum 1. (László király u. - Beszédes u. - Széchenyi u. - Beszédes u.)	Az anti-szegregációs tervben azonosított szegregátum 2. Vighegy u. - Kálvin u. - Iskola u. - Óvoda u. - Malom u. - Kossuth tér - Pásztor u. - Zátony tér - Szív u. - Tükör u. - Telek u. - Könyök u. - belterületi határ)
9. Rendszeres munka jövedelemmel nem rendelkezők aránya az aktív korúakon (15-59 évesek) belül	46			72,7	67,3
Foglalkoztatottak aránya a 15-64 éves népességben belül	49,1			25,6	30,8
Foglalkoztatott nélküli háztartások aránya	47,5			64,6	60,0
Állandó népesség száma	4 730			124	335

## SIMONTORNYA VÁROS INTEGRÁLT VÁROSFEJLESZTÉSI STRATÉGIÁJA

Az IVS-ben azonosított városrészek és szegregátumok1 neve	Lakónépesség száma (jelenlegi népességnyilvántartási adatok alapján)	Lakások száma (jelenlegi népességnyilvántartási adatok alapján a lakcímek száma)	LFT2 –ben részesülők aránya a lakások számához viszonyítva	Rendszeres szociális segélyben részesülők aránya a lakások számához viszonyítva	Rendszeres gyermekvédelmi kedvezményben részesülők aránya a lakások számához viszonyítva	Romák aránya a lakónépességben belül (Nem kötelező)
Városrész 1.	1524	593	13 fő 2,19%	14 fő 2,36%	41 fő 6,91%	
Városrész 2.	1603	706	21 fő 2,97%	40 fő 5,66%	56 fő 7,93%	
Szegregátum 1.	115	34	5 fő 14,7%	23 fő 67,64%	55 fő 161,76%	
Szegregátum 2.	443	202	24 fő 11,88%	38 fő 18,81%	231 fő 114%	
Város egészére vetített mutató	4576	1878	6,17%	10,22%	21,45%	
Város egészére az adott segélytípus száma			116	192	403	

1 Az integrált városfejlesztési stratégiában és az Anti-szegregációs tervben meghatározott városrészekre, illetve szegregátumokra.

2 LFT-be beletartozik a normatív, helyi és adósságkezelési LFT egyaránt.

3 Amennyiben a városnak rendelkezésére áll ilyen jellegű adat (pl. felmérésekből, CKÖ becslése stb.)

4 Az adott segélyezés típus aránya a város összes lakásszámához viszonyítva

# SIMONTORNYA VÁROS INTEGRÁLT VÁROSFEJLESZTÉSI STRATÉGIÁJA

## 1. szegregátum helyzetértékelése



### 1. Szegregátum: László király u., a Beszédes u.

A teleszerű szegregátum az un. „Naccsága – telep” a II. világháború előtt a börgyárban dolgozó élmunkások bérlakása volt, még a Triedek építették (börgyár tulajdonosok). Az államosítás során átkerült a településhez és szociális bérlakásként funkcionált. Lakói aluliskolázott, sok gyermekes, többségében roma családok. Többnyire munkanélküli ill. a közmunkaprogram résztvevői. Tehát a városrészen belül azonosított szegregátum lakónépességének száma a 2008-as önkormányzati adatai alapján 115 fő. A lakónépesség 17,4%-a 0-14 éves, 74,8%-a 15-59 éves és 7,8%-a 60 év feletti. Az adatok is mutatják, hogy a városi átlagtól eltérően magas a gyermekek száma. Magas a legfeljebb általános iskolai végzettséggel rendelkezők száma az aktív korúakon belül (74,0%) - jóval meghaladja a simontornyai átlagot (35,1 %). A rendszeres munkajövedelemmel nem rendelkezők aránya az aktív korúak kétharmadát jelenti (72,7%).

**Segélyezett aránya:** A 2008-as adatok szerint az 1. szegregátum 115 lakója közül rendszeres szociális segélyben 23 fő, rendszeres gyermekvédelmi kedvezményben 55-en részesülnek, lakásfenntartási lakbértámogatásban 5 fő részesül. Rendszeres lakásfenntartási vízdíj-hozzájárulást 42-en kapnak. A szegregációs mutató (Rendszeres munka jövedelemmel



# SIMONTORNYA VÁROS INTEGRÁLT VÁROSFEJLESZTÉSI STRATÉGIÁJA

---

nem rendelkezők aránya az aktív korúakon (15-59 évesek) belül) 74%, amely jóval meghaladja az 50%-os határt, így ezek alapján is látható, hogy szegregátumról van szó.

**Lakáskörülmények:** A terület lakásállománya 48 lakásból állt, mára 34 lakásra csökkent. Ebből 16 önkormányzati bérlakás és 14 komfort nélküli 2 komfortos.

**Infrastrukturális ellátottság:** Simontornya város célja a 100 %-os közműellátottság. A vezetékes víz, áram, közvilágítással rendelkezik a szegregátum, kivétel két lakás, ahol nincs vezetékes víz, szennyvíz csatorna, gáz és a szilárd útburkolat hiányzik.

**A közsolgáltatások elérhetősége:** Az egészségügyi alapellátás, területi védőnői ellátás, ifjúsági védőnői ellátás, iskolaorvosi ellátás biztosított a lakókörnyezetben. A nevelési - oktatási intézmények kiemelt figyelmet fordítanak a kötelező és népegészségügyi szűrésekre, egészségügyi felvilágosító, prevenciók tevékenységeire.

A területi **védőnői körzetek** kialakításánál kiemelt figyelmet fordít az ellátás megszervezésére, a fokozott gondozási szükségletekre.

## **Tervezett fejlesztések a városrészben**

Az önkormányzat feladata, hogy rövid távon megoldja a szilárd útburkolatot. A 14 komfort nélküli lakásból 10-et (ennyien csatlakoztak nyilatkozataikkal a programhoz) a ROM-TP-2009-A jelű pályázat beadásával kívánjuk lebontani és az ott élőket a bérlakások komfort fokozatának emelésével a város frekventáltabb területére integrálni. A további teendők a jelenleg kidolgozás alatt álló Lakáskonceptióban kerülnek meghatározásra.

## **2. szegregátum helyzetértékelése**

Az 50-es évekig az úgynevezett „Széköli” úton barlanglakásokban élt sok család. Az önkormányzat folyamatosan felszámolta és az itt élők a közeli telkeken kezdtek építkezni. Legtöbben betanított munkások voltak, szintén alacsony iskolai végzettséggel rendelkeztek. A lakosság összetétele roma és magyar.

# SIMONTORNYA VÁROS INTEGRÁLT VÁROSFEJLESZTÉSI STRATÉGIÁJA



## 2.a Szegregátum:

Székely u., Víghegy u., Kálvin u., Iskola u., Óvoda u., Malom u., Kossuth tér., Pásztor u., Zátony tér., Szív u., Tükör u., Telek u., Könyök u.



## 2.b Szegregátum:

Székely u., Víghegy u., Kálvin u., Iskola u., Óvoda u., Malom u., Kossuth tér., Pásztor u., Zátony tér., Szív u., Tükör u., Telek u., Könyök u.

# SIMONTORNYA VÁROS INTEGRÁLT VÁROSFEJLESZTÉSI STRATÉGIÁJA

---

A városrészen belül azonosított szegregátum lakónépességének száma a 2008-as önkormányzati adatai alapján 443 fő. A lakónépesség 15,6%-a 0-14 éves, 69,5%-a 15-59 éves és 14,9%-a 60 év feletti. Az adatok is mutatják, hogy a városi átlagtól eltérően magas a gyermekek száma. Magas a legfeljebb általános iskolai végzettséggel rendelkezők száma az aktív korúakon belül (61,4%) - jóval meghaladja a simontornyai átlagot (35,1 %). A rendszeres munkajövedelemmel nem rendelkezők aránya az aktív korúak közel kétharmadát jelenti (67,3%).

**Segélyezett aránya:** A 2008-as önkormányzati adatok szerint az 2. szegregátum 443 lakója közül rendszeres szociális segélyben 38-an, rendszeres gyermekvédelmi kedvezményben 231-en részesülnek, lakásfenntartási lakbértámogatásban 24 fő részesül. A szegregációs mutató (Rendszeres munka jövedelemmel nem rendelkezők aránya az aktív korúakon (15-59 évesek) belül) 61,4%, amely szintén meghaladja az 50%-os határt, így ezek alapján is látható, hogy szegregátumról van szó.

**Lakáskörülmények:** A terület lakásállománya 202 lakásból áll, ebből 5 önkormányzati bérlakás. Mind az öt bérlakás komfort nélküli. A lakásállományon belül az alacsony komfortfokozatú lakások aránya ugyancsak itt a legmagasabb a városban.

**Infrastrukturális ellátottság:** Simontornya város célja a 100 %-os közműellátottság. A vezetékes víz, áram, közvilágítás van, szennyvíz csatorna gáz ellátás nem fedi le a szegregátumot.

**A közsolgáltatások elérhetősége:** Az egészségügyi alapellátás, területi védőnői ellátás, ifjúsági védőnői ellátás, iskolaorvosi ellátás biztosított a lakókörnyezetben. A nevelési-oktatási intézmények kiemelt figyelmet fordítanak a kötelező és népegészségügyi szűrésekre, egészségügyi felvilágosító, prevenciós tevékenységre.

A területi **védőnői körzetek** kialakításánál kiemelt figyelmet fordít az ellátás megszervezésére, a fokozott gondozási szükségletekre.

## **Veszélyeztetett terület helyzetértékelése**

A KSH adatszolgáltatásai alapján a **3. veszélyeztetett területen** a szegregációs mutató átalakult. A 2001-es adatok napjainkban már nem helytállóak. A 2008-as önkormányzati adatok szerint az 3. veszélyeztetettnek mondott terület 183 lakója közül rendszeres szociális segélyben 5-en, rendszeres gyermekvédelmi kedvezményben 7-en részesülnek, lakásfenntartási lakbértámogatásban szintén 7 fő részesül. A szegregációs mutató (Rendszeres munka jövedelemmel nem rendelkezők aránya az aktív korúakon (15-59 évesek) belül) 37%,

# SIMONTORNYA VÁROS INTEGRÁLT VÁROSFEJLESZTÉSI STRATÉGIÁJA

---

amely elmarad az 50%-os határtól, így ezek alapján is látható, hogy itt nem szegregátumról van szó. Ezen a területen inkább idős emberek laknak. A veszélyeztetettség miatt, fokozott figyelmet kell fordítani, hogy az ingatlanok értéke miatt, nehogy egy újabb szegregált városrész alakuljon ki.

A vasút északi oldala a háború után került beépítésre. E viszonylag új lakóépületekben a környék pusztai és aprófalvas őslakossága él. Ezeket a családokat a hajdan jól működő börgyár és tsz vonzotta Simontornyára. Itt az utcák viszonylag szélesek, a telkek gazdálkodásra alkalmasak. Az utcákban a kiépített út keskeny, a járda és az úttest között 5 m szabad terület van, melynek nagy része gondozatlan. Két önkormányzati bérlakás található a Felszabadulás u. és a Szilfa u.-ban, melyek alacsony komfortfokozatúak.

## **Tervezett fejlesztések a városrészben**

Az önkormányzat anyagi lehetőségeihez mérten tervezi a fejlesztéseket. Pályázati lehetőségek útján kívánja a lakások komfortfokozatát javítani és a térbeli integrációt elérni. Az így felszabaduló komfort nélküli lakások bérbeadását nem tervezi az önkormányzat, ezek lebontásra kerülnek.

# SIMONTORNYA VÁROS INTEGRÁLT VÁROSFEJLESZTÉSI STRATÉGIÁJA

## A település infrastruktúrája

	<b>Azon utcák, ahol részben, vagy egészben nem találhatóak</b>	<b>A városrész(ek) nevei, ahol az utcák találhatóak</b>
Vezetékes víz	<b>Beszédes F. u. 24.</b>	<b>1. szegregátum</b>
Áram	-	-
Közvilágítás	-	-
Szennyvíz-csatorna	<b>Beszédes F. u. 24. Tükör u. , Temető u. , Könyök u., Szív u. Szarvas u.</b>	<b>1. szegregátum 2. szegregátum</b>
Gáz	<b>Beszédes F. u. 24. Tükör u. , Temető u. , Könyök u., Szív u. Szarvas u., Pásztor u., Teleki u., Gyár u.,</b>	<b>1. szegregátum 2. szegregátum</b>
Pormentes út	<b>Beszédes F. u. 24. Pacsirta u., Régi Temető u.,</b>	<b>1. szegregátum 2. szegregátum</b>
Összesen a városban nyilván tartott halmozottan hátrányos helyzetű gyermekek száma		

## SIMONTORNYA VÁROS INTEGRÁLT VÁROSFEJLESZTÉSI STRATÉGIÁJA

### Jelenlegi telepprogramok

Tevékenység/feladat	Az intézkedés eredményességét mérő indikátor			Felelős személy	Az intézkedés megvalósításához szükséges forrás			A beavatkozás társadalmi hatásai
	Rövid (1 év)	Közép (3 év)	Hosszú (6 év)		Rövid (1 év)	Közép (3 év)	Hosszú (6 év)	
A 2. szegregátum lakásállománya 202 lakásból áll, ebből 5 önkormányzati szociális bérlakás. Mind az öt bérlakás komfort nélküli. A komfort nélküli lakások számának csökkentése	A szociális városrehabilitációs terv kidolgozása, a szükségletek felmérése	Pályázati források feltérképezése, megvalósíthatósági terv készítése, pályázatírás	Az 5 család lakáskörülményeinek javítása	polgármester, pályázati referens, műszaki ügyintéző	ROM-TP-09-A/B pályázati forrás	egyéb pályázati lehetőségek	egyéb pályázati lehetőségek	Csökken az alacsony komfortfokozatú lakások száma. Az öt család lakáskörülményeinek javítása

# SIMONTORNYA VÁROS INTEGRÁLT VÁROSFEJLESZTÉSI STRATÉGIÁJA

---

## ANTISZEGREGÁCIÓS PROGRAM

### Bevezetés

*A felvázolt problémák alapján a szegregált területek lakosságának társadalmi interakcióit szükséges segíteni, a többségi társadalomhoz kapcsolódó integrációjukat támogatni. A lakosok felzárkóztatásához nem elegendő csupán a fizikai infrastruktúra fejlesztése, hanem a létrejövő beruházásoknak elsősorban a humán-erőforrás fejlesztését, a képzés, a foglalkoztatás, a művelődés, és a különböző szociális és egyéb lakossági szolgáltatások hozzáférhetőségét kell biztosítani, hogy ezeken keresztül a lakosság életszínvonala javulhasson és megteremtődjön az esélye a társadalmi egyenlőtlenségek helyi erőkből történő csökkentésére. A hátrányos helyzetű társadalmi csoportok életminőségének javítása ugyanis elsősorban az ő akaratukból, tenni akarássukból és képességeik kibontakoztatásából lehetséges. A beavatkozások elsősorban három fő tengely mentén történnek meg*

- 1. Egyfelől szükséges az **oktatási integráció javítása**, a halmozottan hátrányos helyzetű gyermekek integrálása az oktatásba, ezzel elősegítve a helyi társadalom hosszabb távú integrálódását a többségi társadalomhoz a tanulás révén.*
- 2. A lakosság rövidebb távú támogatása is szükséges azonban, elsősorban a munkaképes korú lakosság **munkahelyhez való jutásának támogatásával**. Az oktatási, valamint munkához jutáshoz kapcsolódó tevékenységeknek azonban nem csupán a lehatárolt szegregátumokra kell hogy irányuljanak, hanem a város egészének hátrányos helyzetű lakosságát meg kell szólítani annak érdekében, hogy a város foglalkoztatási helyzetén javítani lehessen, ezzel megakadályozva további szegregátumok kialakulását a városban.*
- 3. A harmadik területet az **egyes szegregátumok és szegregálódó területek infrastrukturális és társadalmi helyzetének megváltoztatására vonatkozó, intézkedések** jelentik.*

*Fontos hangsúlyozni azt, hogy az első két célnak nem csupán az egyes szegregátumokra kell korlátozódnuk, hanem a város egészének hátrányos helyzetű lakosságát is segítenie kell. Az infrastrukturális cél elsősorban a szegregátumok, illetve emellett néhány szegregálódó terület infrastrukturális fejlesztéseit foglalja magába.*

# SIMONTORNYA VÁROS INTEGRÁLT VÁROSFEJLESZTÉSI STRATÉGIÁJA

---

## **Kérdőíves felmérés Tolna megyében 2008. - Tolna Megyei Közgyűlés beszámolójából**

„Megyénkben a nemzetiségi kultúrájukat tartó oláh cigány és beás közösségek élnek. Általánosságban elmondható, hogy nálunk a problémák ugyanazok, mint országos szinten. A háború utáni letelepítések, illetve a komoly etnikai ellentétek miatt kialakult cigánytelepek még mindig meghatározóak a cigány lakosság lakóhelyeként. Ezeken a településrészekben az infrastruktúra hiányos, vezetékes víz se mindig van, csatornázás szinte egyáltalán nem jellemző és a szemétszállítás is akadozik. A tervezési kiépítése idején szükség volt a cigányság végleges letelepítésére, majd a cigány lakosságot is kötelezték az iskolába járásra. A folyamat rávilágított egy nagyon súlyos problémára: az analfabetizmusra. Jelenleg is csak a cigányság mintegy 60%-a fejezi be az általános iskolát. Középiskolába ennél is kevesebben jutnak el, és közülük is nagyszámú roma fiatal morzsolódik le menet közben. Az érettségi bizonyítványt mindössze a cigány fiatalok 1,8%-a szerzi meg, míg felsőfokú végzettsége mindössze 0,2%-uknak van. Mivel a romák jelentős része kisteleplésen él, így a helybeli általános iskolák bezárása nagyon súlyosan érinti őket. Az alacsony képzettség és a rossz infrastruktúra miatti magas munkanélküliség szintén hatványozottan sújtja az itt élő cigány lakosságot.”

*Kalányos János*

Kisebbségi Tanácsnok

A városban közel 300-400 roma él (Forrás: Simontornya Város Önkormányzata). Cél, hogy a romák közül minél többen váljanak munkából elő, családjuk eltartására és a közterhek viselésére képes polgárokká. Romák elsősorban László király u., Beszédes u., Székely u., Víghegy u., Kálvin u., Iskola u., Óvoda u., Malom u., Kossuth tér., Pásztor u., Zátony tér., Szív u., Tükör u., Telek u., Könyök u. egyes részein laknak. „A város területén található olyan területek ahol a roma lakosság koncentráltan van jelen – ezek között a városszövetbe integrált és attól elkülönülő (telepszerű) területek is találhatóak – de ezeken a területeken a lakosság összetétele etnikailag – még – nem homogén.

A szegregátumokat illető beavatkozás általában kétféle gyakorlatot követ: a **szegregált területek rehabilitációja**, vagy - ha indokolt - a **telepek felszámolása**.

Simontornyán két szegregátum található, ahol mind a 2001-es népszámlálási adatok, mind az önkormányzat adatai, mind pedig a jelenlegi településkép alátámasztja a szegregáltságot.



# SIMONTORNYA VÁROS INTEGRÁLT VÁROSFEJLESZTÉSI STRATÉGIÁJA

---

Fontos azonban megemlíteni, hogy a városban található egy szegregáltsággal veszélyeztetett terület is. Ebben a fejezetben a város esélyegyenlőségi, oktatási és szociális intézkedéseit foglaljuk össze, melyekkel a város elő kívánja segíteni a szegregátumok társadalmi integrációját.

## **I.1. A hátrányos helyzetű népesség integrációját elősegítő városi intézkedések**

A városvezetés Simontornya **Fejlesztési Tervében** több célt, fejlesztést is meghatározott szociális, oktatási területeken a roma lakosság társadalomba integrálása érdekében. Továbbá **Közoktatási Esélyegyenlőségi Tervet** készített, hogy biztosítsa a város minden lakójának az oktatási esélyegyenlőséget, valamint az infrastruktúrákhoz és a közszolgáltatásokhoz való egyenlő hozzáférést.

Az önkormányzat a segélyezéssel szemben a **munka lehetőségét** próbálja előtérbe helyezni.

A foglalkoztatottság növelése érdekében fontos a **felnőttkori képzések** létrehozása. Javasolt az önkormányzatnak felmérni, hogy mely szakmákban vannak hiányok a városban és a tartósan munkanélküli lakosokat a hiányszakmákra épülő képzésekben képezni.

**Az oktatás közép- és hosszú távon az integráció legfontosabb eleme**, amely tartós eredményt hoz, a középosztály kialakulásának záloga. Ennek elengedhetetlen feltétele, hogy óvodába és iskolába is járjanak a HH/HHH gyermekek.

A hátrányos helyzetű népesség **iskolai végzettsége** rendkívül alacsony, többnyire általános iskolai és szakmunkás végzettséggel rendelkeznek.

A felsőfokú végzettséggel rendelkező fiatalok aránya szintén alacsony, ezért bizonyos területeken kiemelten szükséges támogatni a HH/HHH gyermekek szakember képzését.

**Ösztönözni kell, hogy elsősorban az integráció szempontjából kiemelten fontos területeken szerezzenek felsőfokú képesítést (oktatás, egészségügy, közbiztonság, közigazgatás).**

Az oktatási program mellett, fontos **egészségügyi programokat** is létrehozni. Megelőzési, egészségnevelési programokat. A hátrányos helyzetű népesség nagy részének rossz egészségügyi állapota megköveteli a megfelelő szűrések biztosítását.

### **I.1.1. A 2009-13 között tervezett beavatkozások**

Cél: csökkenjen a szegregáltnak minősülő lakókörnyezet szegregáltsági foka, azaz az alacsony státuszú lakosok koncentrációja lehetőség szerint közelítsen a városi átlaghoz.

# SIMONTORNYA VÁROS INTEGRÁLT VÁROSFEJLESZTÉSI STRATÉGIÁJA

---

Ugyanakkor a beavatkozások következményeként a város más területein, illetve más településeken (pl. városkörnyéki falvak) ne növekedjen az alacsony státuszú népesség koncentrációja, és ne alakuljon ki új szegregátum.

## **I.1.2. A programok eszközzrendszere**

### **I.1.2.1. Lakhatási és mobilizációs integrációs program**

A lakhatási integráció célja a rossz minőségű lakásállomány korszerűsítése, illetve felszámolása, az ott élők integrálása.

Az önkormányzat a lakhatás megőrzése érdekében lakbértámogatás, lakásfenntartási támogatást, és adósságkezelési támogatást nyújt, amelyek célja, hogy az érintettek anyagi nehézségeik miatt ne veszítsék el otthonukat, illetve lakhatásukat.

A szegregált területeken a lakhatási problémák megoldása az önkormányzat egyik fontos feladata. A meglévő rossz állapotú lakásokat le kell bontani, és környezetüket rehabilitálni kell. Ezek kidolgozása a Lakáskonceptiót előkészítő munkacsoport feladata lesz a 2010-es évben.

### **Bérlakások**

Az önkormányzat bérlakási rendeletben vállalja, hogy kiemelt fontosságot szán az ott élők integrált elhelyezésére. Szegregált területen a szociális bérlakások fokozatos felszámolását tervezi, és ezek helyett a város frekventáltabb területein kíván magasabb komfortfokozatú bérlakásokat vásárolni. Így is segítve az ott élők integrációját.

### **Szolgálati lakás**

Szolgálati lakás a Polgármesteri Hivatalnál, valamint az önkormányzat intézményeinél szolgálati viszonyban álló személyek, illetve az egészségügyi közszolgáltatás biztosításában vállalkozóként közreműködő személyek részére juttatható.

# SIMONTORNYA VÁROS INTEGRÁLT VÁROSFEJLESZTÉSI STRATÉGIÁJA

---

## I.1.2.2. Oktatási integráció

Simontornya a 2008-2013 időszakra vonatkozóan Közoktatási Esélyegyenlőségi Intézkedési Tervet készített, elősegítve ezzel, hogy a minőségi oktatás az intézményekben mindenki számára elérhető legyen. A közoktatási esélyegyenlőségi intézkedési terv alapján az elsődleges cél az esélyegyenlőség biztosítása a közoktatásban. Települések, kistérségek, régiók kiemelt feladata a társadalmi egyenlőtlenségek csökkentése. Az esélyegyenlőség biztosítása és előmozdítása nem összemosható, egymással nem helyettesíthető fogalmak, egymást kiegészítő célokat jelölnek meg. Az **esélyegyenlőség** biztosítása olyan, általában passzív cselekedet, amely valamit kinyit, lehetővé tesz az adott védett csoport számára is. Előmozdítása aktív cselekedet, eredménye, hogy a védett csoport tagjai valóban élni tudnak a számukra is nyitott lehetőségekkel. Esélyegyenlőség érvényesüléséről csak akkor beszélhetünk, ha mindkét cél egyszerre teljesül, az adott védett csoport tényleges résztvevővé válik. Ennek szellemében a fenntartók fogadókészségét fejleszteni kell, és biztosítani a megkülönböztetés tilalmát, az egyenlő bánásmódot, az emberi méltóság tiszteletben tartását és a társadalmi szolidaritást.

Az egyenlő bánásmódról és az esélyegyenlőség előmozdításáról szóló 2003. évi CXXV. Törvény, valamint a közoktatásról szóló 1993. évi LXXIX. Törvény alapján a fogyatékos gyermek, tanuló nevelése-oktatása az e célra létrehozott gyógypedagógiai nevelési - oktatási intézményben, vagy a többi gyermekkel, tanulóval együtt folyhat. Az **integrált oktatás** jogi kereteit a közoktatási törvény biztosítja. Az integrált képzési formák elterjedése érdekében szükségessé vált a sajátos nevelési igényű tanulók neveléséhez, oktatásához szükséges feltételekkel rendelkező közoktatási intézmények számának emelése, az ehhez szükséges feltételek megteremtése. Az integrált oktatást, különleges gondozást a gyerekek életkorától és állapotától függően – a fogyatékossgot megállapító szakértő bizottság szakvéleménye alapján – a gyógypedagógiai tanácsadás, korai fejlesztés és gondozás, a fejlesztő felkészítése, az óvodai nevelés, az iskolai nevelés és oktatás keretében kell biztosítani.

Az Egyenlő Bánásmódról és az Esélyegyenlőség Előmozdításáról szóló 2003. évi CXXV. törvény 65.§-a szerinti települési esélyegyenlőségi program elemzi a településen élő hátrányos helyzetű csoportok helyzetének alakulását, és meghatározza az e csoportok **esélyegyenlőségét elősegítő célokat**. Az esélyegyenlőség érvényesítése érdekében különös figyelmet kell fordítanunk minden infrastrukturális és szakmai fejlesztés támogatása esetén a **halmozottan hátrányos helyzetű** tanulók és a **sajátos nevelési igényű** tanulók oktatási helyzetére a beruházásokban, fejlesztésekben, a közoktatási intézményeinkben. Kiemelten

# SIMONTORNYA VÁROS INTEGRÁLT VÁROSFEJLESZTÉSI STRATÉGIÁJA

---

fontos horizontálisan érvényesítendő szempont az érintett intézmények oktatásszervezési gyakorlatának áttekintésével, illetve az intézmények tanulói összetételének összehasonlításával annak vizsgálata, hogy érvényesül-e a városban a **diszkriminációmentesség, a szegregációmentesség, és a halmozottan hátrányos helyzetű tanulók oktatási és társadalmi integrációjának támogatása.**

A halmozottan hátrányos helyzetű gyerekek esélyegyenlősége előmozdításának elengedhetetlen feltétele az egyenlő hozzáférés biztosításán túl, olyan támogató lépések, szolgáltatások tervezése és megvalósítása, amelyek csökkentik meglévő hátrányaikat, javítják iskolai sikerességüket. A legfrissebb kutatások szerint a közoktatásban jelen levő szegregációs és szelekciós mechanizmusok korlátozzák az egyenlő hozzáférést a minőségi oktatáshoz, és tovább mélyítik a társadalmi különbségeket. A közoktatási törvényben meghatározott feladatok végrehajtása, szolgáltatások megszervezése a helyi önkormányzatok feladata.

**A közoktatási törvény előírása szerint a város köteles gondoskodni:**

- az óvodai ellátásról;
- az általános iskolai oktatásról;
- a többi gyermekkel, tanulóval együtt nevelhető, sajátos nevelési igényű gyermekek, tanulók ellátásáról;
- a nemzeti, etnikai kisebbségekhez tartozók óvodai neveléséről, általános iskolai neveléséről és oktatásáról.

## **Óvodák**

A simontornyai óvodában a 118 óvodás 47,7%-a hátrányos helyzetű, 22%-a halmozottan hátrányos helyzetű. A **sajátos nevelési igényű** gyermekek aránya az óvodákban még nem számottevő. Valamennyien integráltan neveltek. Óvodai nevelésben nem részesülő 3 évet betöltött HHH gyermekek számáról megbízható adat nem áll rendelkezésünkre. Mindenképpen beavatkozást igényel egy pontos HHH adatbázis létrehozása, valamint a 3 éves HHH gyermek óvodai ellátásának biztosítása.

További feladat, hogy a védőnők, a gyermekorvosok és a gyermekjóléti szolgálat munkatársaival együttműködve a minél korábbi (3 éves korban történő) teljes körű „beóvodázás” megvalósítása. Az egyéni fejlesztés az óvoda programjában kiemelt szerepet kap. A sajátos nevelési igényű gyermekek óvodai ellátására az önkormányzat nagy gondot fordít:

# SIMONTORNYA VÁROS INTEGRÁLT VÁROSFEJLESZTÉSI STRATÉGIÁJA

---

Az óvoda **alapító okiratába** bekerült az **SNI gyermekek integrált nevelésének** biztosítása. Az óvoda fogadhatja az integráltan nevelhető sajátos nevelési igényű gyermekeket. Számuk szerencsére elenyésző. Fejlesztésüket utazó szakember segíti. Az óvoda kiegészítette a helyi nevelési programját a sajátos nevelési igényű gyermekek óvodai nevelésének irányelve szerint.

A HH/HHH és a sajátos nevelési igényű gyerekek lehetőségeinek és életminőségének javítását már az óvodai nevelés idején elő kell segíteni. Köztudott, hogy a hátrányos helyzetű gyerekek iskolai kudarcának gyakran éppen az óvodai nevelés, a gyerekközösségben szerzett korai tapasztalatok hiánya az oka.

A hátrányos helyzetű tanulók társadalmi integrációjának megalapozása intézményes keretek között legkorábban három éves kórtól, az óvodába lépéssel kezdődhet.

**Ezért** Simontornya Város Önkormányzatának, **felül kell vizsgálnia a város szociális térképét** – különös figyelemmel a szegregátumokban, a peremvárosban élőkre.

Ahhoz, hogy az óvodapedagógusok megfelelő kompetenciával rendelkezzenek a fejlesztésre szoruló gyermekek segítéséhez, gondoskodni kell a megfelelő **humán erőforrások biztosításáról**

A HH/HHH gyermekek felvételének biztosítása-, a védőnővel való együttműködés ennek feltárása és megvalósítása érdekében, **teljes körű óvodáztatás biztosítása**, minden HHH gyermek 3 éves korában óvodai ellátásban részesüljön

**Partnerkapcsolat kiépítése:** A hátrányos helyzet csökkentését pedagógiai tevékenységgel, egyéni foglalkozással, szülőkkel és egyéb szakemberekkel, a gyermekjóléti szolgálattal való együttműködéssel is segítsék.

**A nevelőtestület folyamatosan informálja a szülőket** a legújabb gyermekvédelmi intézkedésekről és szociális támogatásokról, nyújtson segítséget ezek igénybevitelében.

Az eddigi gyakorlatnak megfelelően kövessék nyomon a gyermekek fejlődését, egyéni fejlesztési tervek alapján biztosítsák az egyéni képességfejlesztést, az iskolai tanuláshoz szükséges készségek kialakulását, a komplex személyiségfejlesztést.

Az óvodák nevelési programjában kapjon különös hangsúlyt az egyéni szükségletek kielégítése, az eltérő fejlődésű gyermekek segítése, támogatása, a **másság elfogadása**, a különböző hátrányokból adódó problémák leküzdése, megszüntetése.

# SIMONTORNYA VÁROS INTEGRÁLT VÁROSFEJLESZTÉSI STRATÉGIÁJA

---

Az óvodai felvételnél előnyben kell részesíteni azokat a gyermekeket, akikről a védőnő vagy a Gyermekjóléti Szolgálat jelzéssel él.

Fokozott figyelmet kell fordítani a hátrányos szociokulturális környezetben nevelkedő gyermekek mielőbbi óvodába járására. A különböző információkból nyert adatok alapján évente el kell készíteni az óvoda felvételi körzetében élő **HH/HHH gyermekekről szóló kimutatást**.

A speciális bánásmódot igénylő /sajátos nevelési igényű/ gyermekek eredményes fejlesztéséhez megfelelő végzettségű szakember biztosítása

Támogatni kell olyan **kiemelt szakmai programokat**, amelyek javítják a halmozottan hátrányos helyzetű gyermekek óvodáztatásának feltételeit, hiszen ez az időszak a későbbi lemorzsolódás megelőzése szempontjából kulcsfontosságú; Az esélyegyenlőség érdekében – a fenntartó minden évben pályázzon az Integrációs normatívára, az óvodák pedig vezessék be az Integrációs Pedagógiai Rendszert. Törekedni kell a „jó gyakorlatok” megismertetésére, óvodai elterjesztésére.

## Általános iskola

**Simontornya** városában a vizsgált szegregátumok vonatkozásában a legnagyobb probléma a hátrányos helyzetű gyerekek és fiatalok nagymértékű lemorzsolódása (az iskolából való kimaradása), valamint továbbtanulásuk nem megfelelő szintje. Elmondható tehát, hogy a hátrányos helyzetű gyerekek és fiatalok egy bizonyos hányada nagy valószínűséggel a munkanélküliek csoportját fogja erősíteni, azokét, akiknek kevés esélyük lesz a későbbiek során integrálódni a társadalomba.

Az oktatási integráció megvalósításával ezért az elsődleges cél, hogy a szegregált lakóköznyezetek diákjai számára olyan iskolai feltételeket biztosítsunk, amelyek között tanulási motivációjuk erősödik, iskolai sikerességük nő, ezáltal az eddig tapasztalt nagyarányú lemorzsolódási arányok csökkennek, továbbtanulási lehetőségeik erősödnek, így nagyobb esélyük lesz később arra, hogy felelősségteljes, sikeres állampolgárokká váljanak. Meggyőződésünk, hogy mindez elsősorban az **inkluzív iskola** megteremtésével, a pedagógusok módszertani kultúrájának fejlesztésével, a meglévő jó gyakorlatok népszerűsítésével, az oktatási intézmények fizikai állagának és felszereltségének fejlesztésével sikerülhet.

# SIMONTORNYA VÁROS INTEGRÁLT VÁROSFEJLESZTÉSI STRATÉGIÁJA

Az esélyegyenlőség széles körű megteremtése fontos feladat. A szemléletváltás akkor válik realitássá, ha nem csak a közoktatásban dolgozók felelőssége az integráció, hanem minden érintett szereplő elfogadja a folyamat mögött húzódó értékeket.

## A társulás székhelyintézménye

Kisszékely, Nagyszékely, Tolnanémedi, Pálfa, Sárszentlőrinc és Simontornya Önkormányzatai egy közoktatási feladatokat ellátó Közoktatási Intézményi Társulást hoztak létre **Vak Bottyán Általános Művelődési Központ** néven. A megalakult társulás székhelyintézménye a simontornyai Vak Bottyán Általános Művelődési Központ. Tagintézményei: a 2006/2007. tanévben csatlakozott nagyszékelyi és tolnanémedi, valamint a 2008/2009-ben csatlakozott pálfai és sárszentlőrinci tagintézmények.

Az **alsó tagozaton** a társulásban 302 kisdíák tanul, **48,4 %-uk hátrányos helyzetű, 26,2%-uk halmozottan hátrányos** helyzetű. A **felső tagozaton** az arányok: **53,9%** ill. **32,8 %**. Az arányok az országos átlagot minden korcsoportnál meghaladják. Igen magas az aránya a HHH tanulóknak. Szükséges odafigyelni ezekre a gyermekekre, hiszen ők esélyhátránnyal vannak jelen a nevelési - oktatási intézményekben.

## Simontornya Vak Bottyán Általános Művelődési Központ Általános Iskolája

### Általános iskolai közoktatás integráltsága

OM azonosító	Intézmény neve	Tanulólétszám az intézményben			Tanulólétszám az iskolában az osztályszervezés módja szerint								
					Normál (általános) tanterv			Emelt szintű oktatás és/vagy két tanítási nyelvű iskolai oktatás			Gyógypedagógiai tagozat		
		Összesen	HHH	SNI	Összesen	HHH	SNI	Összesen	HHH	SNI	Összesen	HHH	
OM 036371	Vak Bottyán Általános Művelődési Központ Általános iskola	216	65	13	216	65	13	0				11	2

## SIMONTORNYA VÁROS INTEGRÁLT VÁROSFEJLESZTÉSI STRATÉGIÁJA

Intézmény	Alsó tagozatos tanulók száma évfolyamonként															
	1.				2.				3.				4.			
	összes	ebből HH	ebből HHH	SNI tanulók	összes	ebből HH	ebből HHH	SNI tanulók	összes	ebből HH	ebből HHH	SNI tanulók	összes	ebből HH	ebből HHH	SNI tanulók
<b>Vak Bottyán Általános Művelődési Központ Simontornya</b>	42	28	18	1	36	13	7	1	24	14	5	0	35	16	10	1

Az alsó tagozatosok 66,6%-a hátrányos, 42,8%-a HHH tanuló. Az 1-4. évfolyamos tanulók 10 %-a nem a lakóhelyén jár iskolába. Közöttük 69 %-nyi a hátrányos helyzetű, 42 %-nyi pedig halmozottan hátrányos helyzetű gyermek. A bejáró tanulók 57 %-a tömegközlekedéssel utazik, 36 %-a iskolabusszal, 6 %-a egyéb módon oldja meg. Ez utóbbi esetben a 2 tanuló a társuláson kívülről érkezik. A nagyszékelyi és a tolnanémedi tagintézmények alsó tagozatára nem jár bejáró tanuló.

	5 – 8. év- folyamosok			más településről			tömeg- közlekedésse I			iskola- busszal			más módon szervezi		
	összes	HH	HHH	összes	HH	HHH	összes	HH	HHH	összes	HH	HHH	összes	HH	HHH
Vak Bottyán ÁMK Simontornya (+ számok a gimn. 7-8. évfolyamának tanulóit jelentik)	122  (+ 52)	57	37	21	18	10	21	18	10	0	0	0	0	0	0

Az 5-8. évfolyamosok 17 %-a bejáró, a bejárók 83 %-a hátrányos helyzetű, 54 %-a pedig halmozottan hátrányos helyzetű. 100%-os arányban utaznak szervezett utaztatással, tömegközlekedéssel. A települések közötti átjárás a társulások kialakításával és szülői döntéssel indokolható. A közlekedés megoldott tömegközlekedéssel. Az utazás a 15 percet nem haladja meg, a gyermekek számára hátrányt, szegregációt nem jelent.



# SIMONTORNYA VÁROS INTEGRÁLT VÁROSFEJLESZTÉSI STRATÉGIÁJA

---

Tehát Simontornyán az általános iskolás tanulók 52%-a hátrányos, 32%-a halmozottan hátrányos helyzetű, SNI arány 6%. A simontornyai központi iskolában működik szegregált SNI tagozat is 13 fővel. Közülük 7 HHH.

*Az általános iskolák viszonylatában elsődleges cél a hátrányos helyzetű tanulók lemorzsolódásának csökkentése, az esélyteremtés, az aktív, élethosszig tartó tanulásra nevelés, a gyakorlatcentrikus, élményalapú oktatás feltételeinek megteremtése, a célcsoport iskolai pályafutásának érdemi nyomon követése, rugalmas, egyénre szabott tanulási utak segítése, sikertelenség esetén a második esélyt nyújtó iskolákba való átmenet megteremtése. Tudva levő, hogy a PISA kutatásokban vizsgált országok közül Magyarországon a legerősebb a család szociokulturális hátterének hatása a gyerekek iskolai sikerességére, és ezáltal a későbbi életesélyeinek sikerességére.*

***A helyzet javítása érdekében a következő intézkedéseket javasoljuk:***

***Módszertani megújulás:*** a sikeres iskolai integráció egyik legfontosabb feltétele az, hogy a pedagógusok tájékozottak és jártasak legyenek a legkorszerűbb pedagógiai módszerek terén, a kooperatív és kiscsoportos tanulásszervezés, a projektpedagógia, és általában a kompetencia alapú tanítás-tanulási folyamatok vonatkozásában. Ennek érdekében a pedagógusok, tantestületek vegyenek részt módszertani képzéseken, és ezek az újítások váljanak az iskola pedagógiai programjának részévé.

**HHH tanulók teljes körű felmérése:** adatbázis létrehozása. Kiegyenlített halmozottan hátrányos helyzetű tanulók aránya a különböző évfolyamok egyes osztályaiban, tanulócsoportjaiban.

Az SNI és a HH/HHH helyzetű tanulók esélyeinek növelése érdekében **a kompetencia alapú oktatás** folytatása. Ugyancsak a HH/HHH tanulók magas aránya indokolja az Integrációs Pedagógiai Rendszer kiépítését.

Ehhez ajánlatos, hogy a tantestület teljes létszámban megismerje a hatékony együttnevelés módszertanát.

**A továbbtanulási mutatók** szerint a HH/HHH tanulók túlnyomó részt szakiskolai képzésben tanulnak tovább. Cél, a megfelelő fejlesztés biztosítása során, minél többen az érettségit adó középiskolát válasszák.

# SIMONTORNYA VÁROS INTEGRÁLT VÁROSFEJLESZTÉSI STRATÉGIÁJA

---

**A hátrányos helyzetű gyerekek tanórán kívüli foglalkoztatása:** Az iskola széles kínálata ellenére HH/HHH tanulók közül kevesen vesznek részt a programokban. Törekedni kell arra, hogy a hátrányos helyzetű tanulók minél nagyobb arányban legyenek jelen a napköziben.

*Az iskolán kívüli segítő programokban való részvétel: Törekedni kell arra, hogy minél több HH/HHH helyzetű tanuló kapcsolódjon be az Útravaló ösztöndíj programba.*

Az Útravaló program a tehetséges hátrányos helyzetű tanulók iskolai karrierjéhez teremt alapokat. **Mentortanárok** segítik a középiskolákba történő felkészülést és bejutást. (És alapozzák meg a bennmaradást.) Törekedni kell a hátrányos helyzetű tanulók még nagyobb arányú bevonására.

**Lemorzsolódási, és a magántanulói arány vizsgálata:** Az értékelést nehezíti, hogy nem áll rendelkezésre megfelelő információ HH/HHH tanulókról. Cél, hogy a fenntartó rendelje el, hogy az év végi beszámoló terjedjen ki a célcsoportra. Az intézményvezetők az IMIP - ben szabályozzák a HH/HHH tanulók nyilvántartásának rendjét, az adatszolgáltatás tartalmát és gyakoriságát. Az osztályfőnöki és napközis (tanulószobai) foglalkozási tervek terjednek ki az említett tanulók integrációjának feladataira, lehetőségeire, eljárásaira. Valamennyi intézmény gyermek-, és ifjúságvédelmi munkatervben kapjon kiemelt teret a velük való törődés feladatköre.

*SNI tanulók aránya: Az országos átlagot közelítse meg.*

A kompetencia mérés eredményei: A hiányos adatokból nem lehet megállapítani a HH/HHH tanulók teljesítményét. Feladat, hogy a kompetencia mérések eredményeinek, kiértékelése megtörténjen. Amennyiben az összesített és a HH/HHH tanulók eredményei között 25%-nál nagyobb az eltérés Intézkedési Tervet kell készíteni.

*Partnerkapcsolatok kiépítése: az iskola nem elszigetelten működik az adott helyi közösségben. Csak akkor lehet sikeres, ha bírja például a szülők támogatását és elismerését, ha a szülők partnerek lehetnek a folyamatban.*

*Együttműködés a helyi közösség más résztvevőivel – szakmai és civil együttműködések támogatása: az iskolák és a releváns szakmai és civil szervezetek együttműködésének támogatása, mint pl: alapítványok, stb. elengedhetetlen, hiszen egyre nagyobb tudás halmozódik fel az iskolán kívül. Ezen tudások bevonása elemi érdeke az iskolának és a fenntartónak. Fel kell térképezni a lehetséges partnereket és ki kell dolgozni az együttműködések protokollját.*

# SIMONTORNYA VÁROS INTEGRÁLT VÁROSFEJLESZTÉSI STRATÉGIÁJA

---

*Az iskolák infrastrukturális fejlesztése és modern eszközökkel való felszerelése: Megfelelőek-e az oktatás infrastrukturális feltételei az intézményben? Kiegyenlítetten biztosítottak-e az intézményen belül (tagiskolák, feladat-ellátási helyek, osztályok között) az oktatás feltételei?*

*Szervezetfejlesztés: mindez nem valósítható meg tudatos és folyamatos szervezetfejlesztés nélkül, amely során minden érintett számára világossá válnak az alapértékek, az elvárások, a jövőkép, a módszerek, a cselekvési tervek. És nem utolsó sorban a mérés-értékelés módszertana, eredményei és az ezekből levont következtetések. A szervezetfejlesztés egyik legfontosabb célja az oktatási intézmények demokratizálása kell, hogy legyen, az együttműködés és a kölcsönös bizalom. Márpedig ezek megléte nélkül nem tud megfelelő légkör kialakulni az együttnevelés és az integráció hatékony megvalósításához.*

## **A középiskolai oktatás**

*A középiskolai oktatás területén a szegregáció szempontjából a szakiskolai képzés tekinthető kritikusnak. A szakiskolába járók között kiemelkedően magas a hátrányos helyzetűek aránya, a tanulási nehézségekkel küzdő, kellő előképzettséggel nem rendelkező fiatal, akiknek lemorzsolódása nagymértékű különösen, amióta a tankötelezettség 18 éves korig való kiterjesztése megtörtént. A középiskolai szegregáció felszámolása érdekében ugyanazokat az intézkedéseket javasoljuk, mint az általános iskolák esetében.*

A középiskolai tanulók 31,20 %-a hátrányos helyzetű, 15,78 %-a pedig halmozottan hátrányos helyzetű.

- Ebből a gimnáziumban: 22,72 (HH), 5,11 (HHH)
- A szakiskolai arányok: 47,77 (HH), és 36,66 (HHH)

A táblázatból kitűnik, hogy a hátrányos helyzetű tanulók aránya a gimnáziumban fele sincs a szakiskolainak, ez magasabb arány az országos átlagnál.

A gimnáziumba leginkább a közepes és elszegényedő szociális háttérrel rendelkező szülők íratják be gyermekeiket, a szakiskolába pedig a szegénységben és mélyszegénységben élők. A tanulási motiváció és a teljesítmény is ezekre az okokra vezethető vissza. Sajnos bármennyire is küzd az iskola az esélyegyenlőség megteremtéséért, a szociális háttérrel nem tudja megváltoztatni.

# SIMONTORNYA VÁROS INTEGRÁLT VÁROSFEJLESZTÉSI STRATÉGIÁJA

---

Sajátos nevelésű igényű tanulók: Az SNI tanulók többsége a simontornyai szakiskolában tanul. Az intézmény biztosítja számukra a középiskola elvégzésének lehetőségét anélkül, hogy felvételi vizsgával akadályt gördítene továbbtanulásuk útjába.

Az SNI-s tanulók, bár **kis arányban** (0,56%), de jelen vannak a gimnáziumi oktatásban. A szakiskolai képzésben arányuk 14,44 %, mely a tanulóknak majdnem 1/5 –ét jelenti.

**A közoktatás hatékonyságának**, eredményességének javítása, az oktatási szektorban működő intézmények együttműködési, fejlesztési, koordinációs, valamint szolgáltató kompetenciáinak korszerűsítése elősegíti a közoktatási intézményrendszer egészének modernizációs folyamatát. A gyerekek magukkal hozott társadalmi eredetű teljesítmény különbségeiket az iskoláztatás ideje alatt általában nem tudják csökkenteni. Ez a későbbiekben nagy tömegeket szorít ki a munkaerőpiacról, illetve végzetesen determinálja az egyéni életpályák alakulását, ami további terheket ró a társadalom egészére. Az **esélyegyenlőségi program** általános céljai a halmozottan hátrányos helyzetű és roma gyermekek oktatási **szegregációjának csökkentése**. Törekedni kell a körükben kirívóan magas fogyatékos minősítési arányok visszaszorítására, az alacsony óvodáztatási arányok további javítására, az oktatási szolgáltatásokhoz történő egyenlőtlen hozzáférés biztosítására, a halmozottan hátrányos helyzetűek lemorzsolódásának csökkentésére. Az esélyegyenlőségi intézkedések célja, hogy a város intézményeiben a jövőben egyszerre javuljon az oktatás eredményessége, hatékonysága, ugyanakkor továbbra is mindenki számára biztosított legyen a minőségi oktatáshoz való egyenlő hozzáférés, az iskolák használható tudást, valamint a tudás és képességek folyamatos fejlesztését megalapozó alapkészségeket adjanak át minden gyerek számára. Az infrastrukturális fejlesztések csak akkor járulhatnak hozzá az oktatás eredményességének és hatékonyságának javításához, ha azok összekapcsolódnak a szükséges szakmai (tartalmi, módszertani) fejlesztésekkel. A **kompetencia alapú és integrált szemléltető korszerű pedagógiai** módszereket alkalmazni tudó pedagógusok képesek a közoktatás modernizációjának végrehajtására. A sajátos nevelési igényű gyerekek, tanulók sikeres munkaerő-piaci alkalmazkodáshoz szükséges, az **egész életen át tartó tanulás megalapozását szolgáló képességfejlesztés és kompetencia alapú képzés**, a befogadó szemlélet elterjesztése hozzájárul a foglalkoztatási helyzet javításához. Az oktatás hatékonyságának, eredményességének javítása, az oktatási szektorban dolgozók szakmai kompetenciáinak fejlesztése, korszerűsítése, módszeres befektetéseket igényel az oktatási ágazat humán-erőforrása.

# SIMONTORNYA VÁROS INTEGRÁLT VÁROSFEJLESZTÉSI STRATÉGIÁJA

---

## Általános célkitűzések az oktatási integráció terén 2009-2013

- Minél nagyobb számban biztosítani a sajátos nevelési igényű tanulók számára a középfokon is az **együttnevelés** lehetőségét.
- **Egyenlő esély** biztosítása minden gyermek, tanuló számára a pedagógiai szakszolgálatok igénybe vételére.
- A **szakszolgálati ellátáson** belül a fejlesztésekre még nagyobb hangsúly fektetése.
- A pedagógiai szakszolgálatok igénybe vétele minden bejáró gyermek számára elérhető legyen (**utazó szakember hálózat működtetése**).
- Gondoskodni arról, illetve biztosítani, hogy a város iskolájában végbemenjen a paradigmaváltás, a **kompetencia alapú nevelés-oktatás** elterjedése mellett, kapjon hangsúlyt az IPR kiépítése, beépítése az óvodai, iskolai alapidokumentumokba.
- A hátrányos helyzetű gyermekek esélyeinek növelése a közoktatás **fejlesztésével**, az óvodák és az iskolák épületeinek korszerűsítése, felújítása, az eszközellátottság folyamatos javítása, korszerű informatikai eszközök biztosítása valamennyi intézményben.
- A hálózat-szerű együttműködések erősítése, az egymástól való tanulásmegszervezése a közoktatási intézmények között a **kompetencia alapú oktatás, IPR** és egyéb jó gyakorlatok terjesztéséhez.
- Az óvodai nevelés eredményességének, hatékonyságának növelése intézményközi szakmai **együttműködések** megtartásával.
- A halmozottan hátrányos helyzetű gyermekek esélyeinek növelése érdekében egy pontos városi, intézményi szintű HHH adatbázis létrehozása
- Az iskolai sikeresség érdekében minden három éves halmozottan hátrányos helyzetű gyermek óvodai ellátásba részesüljön
- Az **esélyegyenlőségi program** akciótervében leírtak folyamatos megvalósítása, **halmozottan hátrányos helyzetű tanulók folyamatos nyomon követése**, az átmenetek megkönnyítése érdekében valósuljon meg.

# SIMONTORNYA VÁROS INTEGRÁLT VÁROSFEJLESZTÉSI STRATÉGIÁJA

---

## Fejlesztési célú beavatkozások

Simontornya Város közoktatási *intézményhálózata biztosítja* a megkezdett óvodai, iskolai pedagógiai programok folytatását, a szakmai előrehaladást, a szakképzés, a szakmai, szakközépiskolai a gimnáziumi oktatás továbbfejlesztését, a sajátos nevelési igényű gyerekek megfelelő elhelyezését és ellátását. Előfordulhat, hogy közülük több halmozottan hátrányos helyzetű gyermek nem jár 3 éves korától oktatási intézménybe, ezért a jövőben az óvodák erre meg nagyobb figyelmet kell fordítsanak. A szakiskolában magasabb a HH/HHH tanulók száma. A lemorzsolódás a HH/HHH tanulók körében magasabb, mint a gimnáziumi oktatás keretében. Beavatkozás tervezése szükséges a halmozottan hátrányos helyzetű tanulók iskolai sikerességének biztosítása érdekében. Amennyiben az elkövetkező tanévek bármelyikében az országos kompetencia-mérések iskolai eredményeiben alulteljesítés tapasztalható (50 pont) az országos átlaghoz képest, akkor beavatkozás (az érintett intézmények komplex fejlesztését szolgáló intézkedési terv) szükséges. *A kompetenciamérés eredményeiről pontos kimutatással rendelkezzenek az intézmények és a fenntartó is.*

Ennek érdekében a 2009. évi felmérés eredményeinek kiértékelése, elemzése (HH/HHH tanulókat külön is kell értékelni) történjen meg 2010. április 30-ig. Ha, az eredmények indokolják:

- **Intézkedési Terv** készítése, lebontása, Cselekvési terv kidolgozása amennyiben az összesített (iskolai átlag) és a HH/HHH tanulók eredményei között 25%-nál nagyobb az eltérés
- Cselekvési tervben foglaltak beépítése a pedagógiai programba és a minőségirányítási programba

*Az SNI és részképesség zavarokkal küzdő tanulók* tervszerű fejlesztésükre kiemelt figyelmet kell fordítani a fenntartónak. Törekedni kell arra, hogy minél többen kapcsolódjanak be a középfokú képzésbe, azt sikeresen befejezzek. Az intézmények nem rendelkeznek nyilvántartással a roma tanulókról. Ennek oka, hogy az alkotmány értelmében senki nem kényszeríthető arra, hogy nyilatkozzon például a vallási-világnézeti vagy etnikai hovatartozásáról. Alapvető, hogy a tanulók ott kapják meg a pedagógiai szolgáltatásokat, ahol a lakóhelyükhöz legközelebb igénybe tudják azokat venni.

- A pedagógusok felkészítése az együttnevelésre, a befogadó, inkluzív iskola, óvoda megteremtésére.

# SIMONTORNYA VÁROS INTEGRÁLT VÁROSFEJLESZTÉSI STRATÉGIÁJA

---

- A szakszolgálati feladatok ellátását, illetve az együttnevelést lehetővé tevő infrastruktúra és eszközök fejlesztését, a pedagógiai szakszolgálatokra vonatkozó kötelező eszköz- és felszerelési jegyzékben foglaltakat biztosítani kell.
- A pedagógusok felkészítése az együttnevelésre, a befogadó, inkluzív iskola, óvoda megteremtésére. Az Óvodai és Iskolai Integrációs Pedagógiai Program működtetése.

Simontornya város a jogszabály megtartásával törekszik a helyi társadalom valamennyi rétege közoktatással kapcsolatos elvárásainak kielégítésére, *kiemelten fontosnak tartja a társadalmi esélyegyenlőségek csökkentését*, az abból következő hatások mérséklését a hátrányos helyzetű gyermekek, tanulók felzárkóztatása, továbbá a tehetségek felismerése és gondozása révén. A helyzetelemzésre támaszkodva, figyelembe véve a jövőképből és a minőségpolitikai nyilatkozatban foglaltakat, a város közoktatási rendszerének egészére vonatkozó elvárásait az alábbi középtávú minőségcélok kitűzésében jelölte meg:

1. Az eddig nyújtott közoktatási szolgáltatások biztosítása.
2. Az alapfeladatok ellátása.
3. Az intézmények kialakult arculatának megtartása.
4. A sajátos nevelési igényű és a HHH tanulók integrált oktatásának a megteremtése az intézményekben.

*A következőkben határozta meg az intézmények feladatait:*

1. A sajátos nevelési igényű és a HH/HHH helyzetű tanulók iskolai lemorzsolódása csökkenjen.
2. A kompetencia mérések eredményeinek elemzése értékelése minden évben megtörténjen, különös tekintettel a HH/HHH tanulók eredményeire.
3. Az iskolai oktatás egészében, kiemelten a középfokú képzésben, a tanulók – az alapvető munkavállalói kompetenciákhoz is tartozó - idegen nyelvi, informatikai, kommunikációs képességei mérhetően fejlődnek.
4. A szakképző intézményekben olyan szakmai képzési kínálat álljon rendelkezésre továbbra is, amely megfelel a helyi és regionális igényeknek, ennek értelmében ne növekedjen a városban a pályakezdő munkanélküli fiatalok száma a középfokú szakmai végzettségűek körében.

A Települési Közoktatási Esélyegyenlőségi Intézkedési Terv alapvető célja, hogy biztosítsa a városban a **szegregációmentesség és az egyenlő bánásmód elvének teljes körű**

# SIMONTORNYA VÁROS INTEGRÁLT VÁROSFEJLESZTÉSI STRATÉGIÁJA

---

**érvényesülését.** Az oktatási szolgáltatásokhoz való hozzáférés egyenlőségének biztosításán túl célul kell kitűzni az esélyteremtést, támogató lépések, szolgáltatások megvalósítását a településen élő **hátrányos helyzetű gyerekek hátrányainak kompenzálása és az esélyegyenlőség előmozdítása érdekében.**

## **Kötelezettségek és felelősség**

Az esélyegyenlőségi célok elérése érdekében Simontornya Önkormányzata, mint intézményfenntartó a következő kötelezettségeket vállalja:

- A városi (társulási) közoktatási esélyegyenlőségi helyzetelemzés alapján készült intézkedési terv elfogadásáról az önkormányzat képviselőtestületi határozatot hozott
- Az esélyteremtés érdekében az intézkedési tervben megfogalmazott rövid-, közép- és hosszú távú intézkedések elvégzéséről az önkormányzat gondoskodik.
- A megvalósulás eredményességét évente felülvizsgálja.
- A Települési Közoktatási Esélyegyenlőségi Intézkedési Tervben foglaltak **teljesüléséről minden év június 30-ig kell jelentést készíteni**, s azt a képviselőtestület elé terjeszteni, ennek alapján a szükséges korrekciókat elvégezni.

## **Szociális ösztöndíj**

Simontornya elsők között csatlakozott a **Bursa Hungarica Felsőoktatási Ösztöndíj** pályázathoz azzal a szándékkal, hogy a felsőoktatási intézmények nappali tagozatán az első diploma megszerzése érdekében tanuló hallgatók részére segítséget nyújtson. Az ösztöndíjra, az arra szociálisan rászoruló hallgatók pályázhatnak.

### **I.1.3. A szegregált területet érintő városfejlesztési program**

A társadalmi egyenlőtlenségek megszüntetése Simontornya számára is az egyik legfontosabb célkitűzés. A társadalmi egyenlőtlenségek megszüntetésének alapfeltétele mindenki számára **egyenlően** biztosítani az oktatást, munkavállalást, lakhatást, alapvető infrastrukturális ellátáshoz való hozzáférést. Ennek érdekében törekedni kell a már meglévő szegregátumok felszámolására, további szegregátumok kialakulásának megakadályozására, melynek legalapvetőbb lépéseit a lakhatási, oktatási, foglalkoztatási és szociális területeken kell biztosítani.



# SIMONTORNYA VÁROS INTEGRÁLT VÁROSFEJLESZTÉSI STRATÉGIÁJA

---

## **Integrációs stratégia a 1. és 2. szegregátumra vonatkozóan**

### **1. Lakhatási integráció**

A szegregátumok területén javasolt a koncentráció csökkentése. Ennek eszközeképpen szabályozandó a terület beépítése.

Életminőség javítása érdekében az Önkormányzatnak felül kell vizsgálnia a bérlakások állapotát, komfortfokozatát.

Célszerű a szociális bérlakások területi koncentrációjának csökkentése és az integrált elhelyezése. Javasolt a területeken levő lakásállomány, lakókörnyezet rehabilitációjának elősegítése. A lakókörnyezet rehabilitációjába a szegregátum lakóit is érdemes bevonni, akár közmunka, illetve a Munkaügyi Központal kötött együttműködési megállapodás alapján szervezett foglalkoztatással egybekötött képzések keretében.

Az alacsony státuszú lakosság területi koncentrációjának problémája és annak megoldása, a bemutatott szegregátumok teljes és gyors fölszámolása a hazai társadalmi és gazdasági körülmények között meghaladja a település erejét. Simontornya városa a területén mutatkozó szegregációs jelenségek teljes megszüntetésére törekszik, azonban a város tisztában van azzal, hogy ezt csak egy hosszú távú, számos tényező figyelembe vételével megalkotott, és a városfejlesztési koncepciójához is jól illeszkedő stratégia segítségével képes megvalósítani.

A fentieknek megfelelően, a szegregátumok fölszámolására megalkotott **integrációs terv** két fő részből áll.

Az **első** rész egy **hosszabb távra szóló stratégia** horizontális elveit és prioritásait, illetve az ezekhez kapcsolható, előzetes elképzelések szintjén fölmerülő lehetséges cselekvési terveket vázolja föl. E stratégia legfontosabb **célja** az, hogy kedvező helyi társadalmi és gazdasági körülményeket teremtsen a szegregáció csökkenéséhez. Emiatt nem csupán az alacsony státuszú lakosság területi koncentrációjának csökkentésére törekszik, hanem számba veszi ezen lakosság gazdasági és társadalmi integrációja megvalósításának lehetőségeit. Ez utóbbi célkitűzés megvalósítása – a rövid távú antiszegregációs intézkedések hatását kiegészítve – hosszabb távon csökkentené a kedvezőtlenebb adottságú lakóterületek társadalmi problémáit, és megakadályozná az újabb szegregátumok keletkezését.

Az integrációs terv **második** része a jelenleg meglévő szegregátumokban **az alacsony státuszú lakosság arányának rövid távú csökkentésére irányuló intézkedéseket** tartalmazza, bemutatva azok kapcsolódási pontjait a hosszabb távú integrációs stratégiához. Az intézkedési tervekben igyekeztünk a város lehetőségeihez mérten minél konkrétabb

# SIMONTORNYA VÁROS INTEGRÁLT VÁROSFEJLESZTÉSI STRATÉGIÁJA

ütemezési és finanszírozási háttérrel fölvezetni, ám egyes intézkedések megvalósításának részletei a jelen költségvetési helyzetben egyelőre még tervezhetetlenek.

**A szegregált területek felszámolásának lehetőségei:**

**Folyamatban lévő telepfelszámolási és teleprehabilitációs program(ok) bemutatása**

<b>A programban érintett utcák</b>	<b>A programban érintett lakások száma</b>	<b>A program költségvetésének forrásai</b>	<b>Milyen formában történik az érintett lakosok elhelyezése?</b>	<b>Az akcióterületen élő családok elhelyezésének helye (az utcák neve, illetve ha más településen (is) történik az elhelyezés akkor a település neve)</b>
<b>Beszédes u. 24.</b>	<b>17</b>	<b>ROM-TP-09-A/B pályázat</b>	A telepen élő családok együttműködésével, lakóingatlanok vásárlása a település alacsony szegregációs indexel rendelkező részén, figyelembe véve az ingatlanok eladási árát és állapotát.	Az utcák kiválasztása folyamatban van

A szegregált területek kezelése, legyen az megszüntetés, vagy rehabilitáció igényelheti a területéről a lakók elköltöztetését. A lakók elköltöztetésére javasolt mindig az érintettek bevonásával mobilizációs programot kialakítani, melynek tartalmában törekedni kell az alábbi elvek betartására:

A lakókörnyezet kijelölésénél törekedni kell az újabb szegregátum kialakulásának megelőzésére, az elköltözéseknek összességben az alacsony státuszú lakosok területi koncentrációjának csökkentését kell szolgálnia.

A felajánlott lakás(ok) fenntartási költségei legyenek összhangban az adott család jövedelmi viszonyaival, de mindenképpen a lakásoknak meg kell felelnie a XXI - ik században elvárható

# SIMONTORNYA VÁROS INTEGRÁLT VÁROSFEJLESZTÉSI STRATÉGIÁJA

---

minimumkövetelményeknek: komfortfokozatában rendelkeznie kell a fűtési, világítási és fürdési lehetőséggel.

Az új lakások a lakókkal egyeztetve kerüljenek kijelölésre, mely kapcsán minden lakónak legalább két lakást kell felajánlani, ezzel is megadva a lehetőséget, hogy a választott új lakókörnyezet illeszkedjen a lakók életviteli szokásaihoz.

A felajánlott lakás, vagy lakókörnyezet kialakításában az aktív korú lakók – lehetőség szerint – kerüljenek bevonásra foglalkoztatással egybekötött képzési programok keretében.

A felajánlott lakások elhelyezkedése vegye figyelembe a családi és egyéni szociális kötődéseket, az iskolába, munkába járási lehetőség, a közlekedés elérhetőségét, és egyéb önkormányzati szolgáltatások pl. szociális és egészségügyi ellátás elérhetőségét.

Családsegítő, mentális tanácsadás nyújtásával lehetőséget tud adni az új lakókörnyezetbe költözők számára.

## **A szegregáció felszámolása során jelentkező feladatok:**

2010 végéig a Lakáskonceptió elkészítése, mely alapjául szolgál majd a szegregációs területek lakásállomány rendezésének kérdésében is.

## **A szegregátumokban a lakósűrűség csökkentése érdekében a lakók új környezetben való elhelyezését az önkormányzatnak segíteni kell, melyre a következő eszközök állnak rendelkezésre:**

### *- Meglévő bérlakások kiutalása*

Ez a lehetőség korlátozott, mert csak akkor jöhet számításba, ha valaki kiköltözik a bérlakásokból, amire a jelenlegi kedvező árak és nehéz jövedelmi helyzet miatt kevés az esély -, vagy valamilyen oknál (pl. elhalálozás) fogva nem lesz jogosult a lakás bérletére.

### *- Önkormányzat által a lakáspiacon megvett, vagy újonnan épített lakások kiutalása*

Nagyszámú lakásvásárlás, vagy építés nem lehetséges, tekintettel az önkormányzat nehéz pénzügyi helyzetére és az állami támogatások hiányára. Szociálisan rászorulóknak számára kiutalandó új lakásépítés, vagy vásárlás csak akkor lehetséges, ha az állam a tervezett akciókat vissza nem térítendő támogatással segíti. (Jelenleg nincs ilyen forrás – ROP szociális célú város-rehabilitációja csak az akcióterületeken lévő lakások külső felújítására, vagy meglévő épületek bérlakássá való kialakítására nyújt támogatást.)

# SIMONTORNYA VÁROS INTEGRÁLT VÁROSFEJLESZTÉSI STRATÉGIÁJA

---

Lehetőség szerint a szegregátumban élő munkaképes korúak számára képzéssel egybekötött foglalkoztatási programot kell indítani (pl. Városgazdálkodási Kft, vagy egy civil szervezet alkalmazásában), mely keretében részt vesznek a megújítandó és általuk jövőben lakott lakások, illetve lakókörnyezet megújításában, kialakításában.

## 2. Oktatási integráció

A szegregátumban élők egyik legfontosabb integrációs eszköze az oktatás. Mindkét szegregátumban **kiugróan magas a hátrányos helyzetű gyermekek száma**. A gyermekek hátrányainak leküzdése céljából egyéni és mikro-csoportos foglalkozásokkal, személyre szabott felzárkóztatási tervek szerint fejlesztik a gyermekeket az óvodában.

Simontornya egyetlen általános iskolájába járnak a HH/HHH gyerekek. Kiemelt szerepe van az intézményben a hátránykompenzációnak, a tanulási esélykülönbségek csökkentésének, a szabadidő hasznos eltöltésének.

Mind az óvodában, mind az iskolában az **SNI** és a **HH/HHH** tanulók esélyeinek növelése érdekében a 2006/2007-es tanévtől alkalmazzák a **kompetencia alapú programcsomagokat**.

Az oktatás fejlesztése mellett törekedni kell arra, hogy a szülők is ösztönözve legyenek abban, hogy a gyerekek mar az óvodába rendszeresen eljárjanak. Mindent meg kell tenni a **magas hiányzások** visszaszorítása érdekében.

- Minél több HH/HHH tanuló részére az ösztöndíj rendszert szorgalmazni kellene.
- A tanulókat ösztönözni kell a továbbtanulásra, **versenyképes szakmák** elsajátítására.
- Biztosítani kell a felnőttképzést, a tartósan munkanélkülieknek a város hiány szakmáira épülő tanfolyamokat kell szervezni.

## 3. Foglalkoztatási integráció

**Munkaerő-piaci integráció** képzési, átképzési, munkahely-teremtési, elhelyezkedést, stb. segítő programok. Ahhoz, hogy a szegregátumokban lakók a társadalom munkából élő tagjai legyenek, elsődleges útja az oktatás. Az oktatási integráció fejezete alatt már részletesebben kitértünk az oktatás fontosságára, versenyképes szakma elsajátítására. Ahhoz, hogy a szegregátumban élő tartós munkanélküliek az **elsődleges munkapiacra** bejussanak, képzéseket kell szerveznie az Önkormányzatnak.

# SIMONTORNYA VÁROS INTEGRÁLT VÁROSFEJLESZTÉSI STRATÉGIÁJA

---

Az Önkormányzatnak felmérést kellene készíteni a város hiány szakmáira vonatkozóan és ezekre a szakmákra képzéseket kellene szervezni, amelybe a szegregátum lakói bevonhatók lennének. A képzésben résztvevő szegregált lakók képzésének finanszírozására meg kell egyezni helyi vállalkozókkal, akik vállalják a képzésben részt vettek foglalkoztatását, cserébe az Önkormányzat meghatározott időre **adókedvezményt** biztosítana számukra. Szintén sikereket tudnának a foglalkoztatottság növelése érdekében végrehajtani, ha közbeszerzések kiírásában a munka elnyerésének egyik feltételeként jelölhetnék meg a tartós munkanélkülieket.

Az Önkormányzat vállalja, hogy foglalkoztat egy romaügyi referenst, aki folyamatos kapcsolatban állna az Önkormányzattal és a romákkal egyaránt. Létre hoz továbbá egy **támogató szolgálatot**, amely a munkaerőpiac és a tartósan munkanélküli lakosság közötti kommunikáció erősítésében, elősegítésében játszik fontos szerepet.

Mint az előző fejezetekből kiderült, Simontornyának két, minden szempontból szegregátumnak minősülő területe van. Az előzőekben ismertetett elvek és önkormányzati kezdeményezések, szándékok alapján az alábbi táblázatban foglaltuk össze a szegregátumra és az integrációs intézkedések szükségessége szempontjából nem elválasztható veszélyeztetett területekre vonatkozó vállalt önkormányzati programokat, azok ütemezését, valamint feladatait.

- A sajátos nevelési igényű gyermekek, tanulók közül az együtt nevelhetők számára biztosítani a középfokon is az **együttnevelés** lehetőségét.
- **Egyenlő esély** biztosítása minden gyermek, tanuló számára a pedagógiai szakszolgálatok igénybe vételére.
- A **szakszolgálati ellátáson** belül a fejlesztésekre még nagyobb hangsúly fektetése.
- A pedagógiai szakszolgálatok igénybe vétele minden bejáró gyermek számára elérhető legyen (**utazó szakember hálózat működtetése**).
- Gondoskodni arról, illetve biztosítani, hogy a város iskolájában végbemenjen a paradigmaváltás, a **kompetencia alapú nevelés-oktatás** elterjedése mellett, kapjon hangsúlyt az IPR kiépítése, beépítése az óvodai, iskolai alapidokumentumokba.
- A hátrányos helyzetű gyermekek esélyeinek növelése a közoktatás **fejlesztésével**, az óvodák és az iskolák épületeinek korszerűsítése, felújítása, az eszközellátottság

# SIMONTORNYA VÁROS INTEGRÁLT VÁROSFEJLESZTÉSI STRATÉGIÁJA

---

folyamatos javítása, korszerű informatikai eszközök biztosítása valamennyi intézményben.

- A hálózat-szerű együttműködések erősítése, az egymástól való tanulásmegszervezése a közoktatási intézmények között a **kompetencia alapú oktatás, IPR** és egyéb jó gyakorlatok terjesztéséhez.
- Az óvodai nevelés eredményességének, hatékonyságának növelése intézményközi szakmai **együttműködések** megtartásával.
- A halmozottan hátrányos helyzetű gyermekek esélyeinek növelése érdekében egy pontos városi, intézményi szintű HHH adatbázis létrehozása
- Az iskolai sikeresség érdekében minden három éves halmozottan hátrányos helyzetű gyermek óvodai ellátásba részesüljön

*Az **esélyegyenlőségi program** akciótervében leírtak folyamatos megvalósítása, **halmozottan hátrányos helyzetű** tanulók **folyamatos nyomon követése**, az átmenetek megkönnyítése érdekében*

# SIMONTORNYA VÁROS INTEGRÁLT VÁROSFEJLESZTÉSI STRATÉGIÁJA

## Oktatási integráció

Helyzetelemzés megállapítására (problémára) hivatkozás	Konkrét cél szöveges megfogalmazása	Stratégiai jellegű beavatkozás leírása	Felelős személy	Határidő	Eredményességet mérő indikátor középtávon 3 év	Eredményességet mérő indikátor középtávon 6 év	Szükséges erőforrás
Az országos átlagot meghaladó a halmozottan hátrányos helyzetű tanulók aránya	Az SNI és a HHH gyermekek/diákok együttnevelésének oktatásának biztosítása	A fogyatékossgal élő, sajátos nevelési igényű, valamint a halmozottan hátrányos helyzetű diákok többiekkel együtt való nevelésének és oktatásának folyamatos felülvizsgálata és értékelése	Intézményvezetők Oktatási igazgatóság	folyamatos	- Felülvizsgálatok figyelemmel kísérése. - Inkluzív pedagógia elterjesztése, inkluzív oktatási intézmények - integráltan oktatott fogyatékossgal élő, SNI, HHH gyermekek arányának növekedése	integráltan oktatott fogyatékossgal élő, SNI, HHH gyermekek arányának növekedése	önkormányzati költségvetés
Az országos átlagot meghaladó a halmozottan hátrányos helyzetű tanulók aránya	Naprakész adatbázis létrehozása	Intézményi HH, HHH, SNI statisztikák pontosabb fenntartói nyomon követése, Ellenőrzése, naprakész adatbázis létrehozása. (A fenntartó elrendeli, hogy az év végi beszámoló terjedni ki a célcsoportra. Az intézményvezetők az IMIP - ben szabályozzák a HH/HHH tanulók nyilvántartásának rendjét, az adatszolgáltatás tartalmát és gyakoriságát.)	Oktatási igazgatóság	2010. április 01.	Elkészül az SNI, HH/HHH gyermekek naprakész, pontos adatbázisa intézményi és önkormányzati szinten. Adatbázis évenkénti frissítése.	Naprakész, pontos adatbázisa intézményi és önkormányzati szinten Adatbázis évenkénti frissítése.	önkormányzati költségvetés

## SIMONTORNYA VÁROS INTEGRÁLT VÁROSFEJLESZTÉSI STRATÉGIÁJA

Helyzetelemzés megállapítására (problémára) hivatkozás	Konkrét cél szöveges megfogalmazása	Stratégiai jellegű beavatkozás leírása	Felelős személy	Határidő	Eredményességet mérő indikátor középtávon 3 év	Eredményességet mérő indikátor középtávon 6 év	Szükséges erőforrás
Bár kis létszámban, de jelen vannak SNI-s tanulók a középiskolai oktatásban	SNI tanulók továbbtanulási mutatóinak javulása	A sajátos nevelési igényű (SNI) gyermekek, tanulók közül az együtt nevelhetők számára még nagyobb arányban biztosítani középfokon is az együttnevelés lehetőségét. A speciális bánásmódot igénylő /sajátos nevelési igényű/ gyermekek eredményes fejlesztéséhez megfelelő végzettségű szakember biztosítása	Oktatási Oktatási igazgatóság	folyamatos	A hátrányos helyzetűeket befogadó szakképző intézmény képzési kínálatának felülvizsgálata, intézkedési terv készítése és alkalmazása a foglalkoztatást kínáló képzési formák biztosítása érdekében Az SNI gyermekek eredményes fejlesztéséhez megfelelő végzettségű szakember alkalmazása. Az SNI tanulók továbbtanulási mutatóinak növekedése (5%)	Az SNI gyermekek eredményes fejlesztéséhez megfelelő végzettségű szakember alkalmazása. Kidolgozott intézkedési terv alkalmazása, szükség esetén felülvizsgálata. Az SNI tanulók továbbtanulási mutatóinak további növekedése (5%)	önkormányzati költségvetés



## SIMONTORNYA VÁROS INTEGRÁLT VÁROSFEJLESZTÉSI STRATÉGIÁJA

Helyzetelemzés megállapítására (problémára) hivatkozás	Konkrét cél szöveges megfogalmazása	Stratégiai jellegű beavatkozás leírása	Felelős személy	Határidő	Eredményességet mérő indikátor középtávon 3 év	Eredményességet mérő indikátor középtávon 6 év	Szükséges erőforrás
Az országos átlagot meghaladó a halmozottan hátrányos helyzetű tanulók aránya	Esélyteremtést támogató lépések, szolgáltatások megvalósítása a településen élő hátrányos helyzetű gyermekek hátrányainak kompenzálására, az esélyegyenlőség előmozdítása érdekében.	Kompetencia alapú óvodai/iskolai programok folytatása, ezzel segítve az óvoda-iskola átmenetet, az inkluzív pedagógia elterjesztését és a játék jelentőségének visszaállítását	Oktatási igazgatóság	folyamatos	A kompetencia alapú nevelés/oktatás folytatása. A HH/HHH gyermekek esélyegyenlőségének javulása: integráltan oktatottak arányának növekedése, teljesítmény- és továbbtanulási mutatók javulása	A kompetencia alapú nevelés/oktatás folytatása. A HH/HHH gyermekek esélyegyenlőségének javulása integráltan oktatottak arányának növekedése, teljesítmény- és továbbtanulási mutatók javulása Esélyteremtést támogató lépések, szolgáltatások megvalósítása a településen élő hátrányos helyzetű gyermekek hátrányainak kompenzálására, az esélyegyenlőség előmozdítása érdekében.	
Az országos átlagot meghaladó a halmozottan hátrányos helyzetű tanulók aránya	HH/HHH gyermekek tanulók iskolai sikerességének javítása az esélyteremtés előmozdítása érdekében	A hátrányos helyzetű gyermekek/ tanulók esélyteremtése érdekében az Integrációs Pedagógiai Rendszer bevezetése óvodában, iskolában egyaránt	Intézményvezetők jegyző	folyamatos	Az IPR bevezetése és működtetése óvodában, általános iskolában és a középiskolában egyaránt	Az IPR kiépítése, programok működtetése, a HH/HHH gyermekek iskolai sikeressége érdekében.	önkormányzati költségvetés, pályázati forrás

## SIMONTORNYA VÁROS INTEGRÁLT VÁROSFEJLESZTÉSI STRATÉGIÁJA

Helyzelemzés megállapítására (problémára) hivatkozás	Konkrét cél szöveges megfogalmazása	Stratégiai jellegű beavatkozás leírása	Felelős személy	Határidő	Eredményességet mérő indikátor középtávon 3 év	Eredményességet mérő indikátor középtávon 6 év	Szükséges erőforrás
<p>Az országos átlagot meghaladó a halmozottan hátrányos helyzetű tanulók aránya</p>	<p>HH/HHH tanulók oktatási eredményesség mutatóinak javítása</p>	<p>Az oktatás eredményesség mutatójának javítása</p> <ul style="list-style-type: none"> <li>- Kompetencia mérés eredményeinek kiértékelése (HH/HHH tanulókat külön)</li> <li>- lemorzsolódás,</li> <li>- továbbtanulás</li> <li>- hiányzások</li> <li>- tanórán kívüli programokba a HH/HHH tanulók magasabb arányban való bevonása</li> <li>- Partnerkapcsolat kiépítése: A hátrányos helyzet csökkentését pedagógiai tevékenységgel, egyéni foglalkozással, szülőkkel és egyéb szakemberekkel, a gyermekjóléti szolgálattal való együttműködéssel is segítsék.</li> </ul> <p>A nevelőtestület folyamatosan informálja a szülőket a legújabb gyermekvédelmi intézkedésekről és szociális támogatásokról, nyújtson segítséget ezek igénybevételében.</p> <p>Cél, a megfelelő fejlesztés biztosítása során, minél többen az érettségig adó középiskolát válasszák.</p> <ul style="list-style-type: none"> <li>- Az osztályfőnöki és napközis (tanulósobai) foglalkozási tervek terjednek ki az említett tanulók integrációjának feladataira, lehetőségeire, eljárásaira.</li> </ul> <p>Valamennyi intézmény gyermek-, és ifjúságvédelmi munkatervben kapjon kiemelt teret a HH/HHHgyermekkel kapcsolatos feladatkör.</p> <ul style="list-style-type: none"> <li>- A pedagógiai szakszolgálatok igénybevétele minden bejáró gyermek számára elérhető legyen (utazó szakember hálózat működtetése).</li> </ul>	<p>Intézményvezetők szaktanárok</p>	<p>folyamatos</p>	<ul style="list-style-type: none"> <li>- Folyamatos a kompetencia mérés eredményeinek kiértékelése (HH/HHH tanulókat külön)</li> <li>- lemorzsolódási, továbbtanulás, hiányzások mutatói eléri az országos átlagot</li> <li>- tanórán kívüli programokba a HH/HHH tanulók magasabb arányban való bevonása</li> <li>- Kiépült partnerkapcsolatok szülőkkel, egyéb szakemberekkel stb., folyamatos információáramlás az intézmények és szülők között (dokumentált módon)</li> <li>- HH/HHH tanulók számának növekedése az érettségig adó középiskolai képzésben.</li> <li>- HH/HHH tanulók integrációjának kérdése az osztályfőnöki és napközis (tanulósobai) foglalkoztatási tervekben.</li> <li>- Minden intézmény gyermek-, és ifjúságvédelmi munkatervében kiemelt figyelmet kap a HH/HHHgyermekkel kapcsolatos feladatkör</li> <li>- működő utazó szakember-hálózat</li> </ul>	<p>A kompetencia mérések eredményei megközelítik az országos átlagot. Tanórán kívüli programokba bevont HH/HHH tanulók számának további növekedése. HH/HHH tanulók lemorzsolódásának, hiányzásainak további csökkenése, továbbtanulási mutatóik további javulása.</p> <ul style="list-style-type: none"> <li>- Kiépült partnerkapcsolatok szülőkkel, egyéb szakemberekkel stb., folyamatos információáramlás az intézmények és szülők között (dokumentált módon)</li> <li>- HH/HHH tanulók számának növekedése az érettségig adó középiskolai képzésben.</li> <li>- HH/HHH tanulók integrációjának kérdése az osztályfőnöki és napközis (tanulósobai) foglalkoztatási tervekben.</li> <li>- Minden intézmény gyermek-, és ifjúságvédelmi munkatervében kiemelt figyelmet kap a HH/HHHgyermekkel kapcsolatos feladatkör</li> <li>- működő utazó szakember-hálózat</li> </ul>	<p>önkormányzati költségvetés, pályázati forrás</p>

## SIMONTORNYA VÁROS INTEGRÁLT VÁROSFEJLESZTÉSI STRATÉGIÁJA

Helyzetelemzés megállapítására (problémára) hivatkozás	Konkrét cél szöveges megfogalmazása	Stratégiai jellegű beavatkozás leírása	Felelős személy	Határidő	Eredményességet mérő indikátor középtávon 3 év	Eredményességet mérő indikátor középtávon 6 év	Szükséges erőforrás
Az országos átlagot meghaladó a halmozottan hátrányos helyzetű tanulók aránya	HH/HHH tanulók oktatási eredményesség mutatóinak javítása	Az esélyegyenlőség érdekében – a fenntartó minden évben pályázzon az Integrációs normatívára	Intézmény-vezetők, polgármester	folyamatos	Minden évben megpályázott integrációs normatíva.	Minden évben megpályázott integrációs normatíva.	önkormányzati költségvetés
Az országos átlagot meghaladó a halmozottan hátrányos helyzetű tanulók aránya, egyre több ezzel kapcsolatos tudás az intézményeken kívül (pl. civil szervezeteknél)	Együttműködések a helyi közösség más releváns résztvevőivel	Együttműködés a helyi közösség más résztvevőivel – szakmai és civil együttműködések támogatása: az iskolák és a releváns szakmai és civil szervezetek együttműködésének támogatása, mint pl: alapítványok, stb. elengedhetetlen, hiszen egyre nagyobb tudás halmozódik fel az iskolán kívül. Ezen tudások bevonása elemi érdeke az iskolának és a fenntartónak. Fel kell térképezni a lehetséges partnereket és ki kell dolgozni az együttműködések protokollját.	Intézmény-vezetők	2010 december 31.	Együttműködések (dokumentált módon)	Együttműködések (dokumentált módon)	
Az országos átlagot meghaladó a halmozottan hátrányos helyzetű tanulók aránya	A HH/HHH gyermekek esélyegyenlőségének javulása Esélyteremtést támogató lépések, szolgáltatások megvalósítása	HH/HHH gyerekek (nagyobb mértékű) bekapcsolása az Útravaló ösztöndíj programba ill. az Arany János Tehetséggondozó Programba	intézmény-vezető	2011 december 31.	Útravaló ösztöndíj-programban és Arany János tehetséggondozó programban részt vevő HH/HHH gyermekek számának növekedése	Útravaló ösztöndíj-programban és Arany János tehetséggondozó programban részt vevő HH/HHH gyermekek számának további növekedése	önkormányzati költségvetés

## SIMONTORNYA VÁROS INTEGRÁLT VÁROSFEJLESZTÉSI STRATÉGIÁJA

Helyzetelemzés megállapítására (problémára) hivatkozás	Konkrét cél szöveges megfogalmazása	Stratégiai jellegű beavatkozás leírása	Felelős személy	Határidő	Eredményességet mérő indikátor középtávon 3 év	Eredményességet mérő indikátor középtávon 6 év	Szükséges erőforrás
A tanulási motiváció és tanulói teljesítmény alacsonynak mondható	Szakosellátás biztosítása Korszerű pedagógiai módszerek elsajátítása	Szakos ellátás biztosítása Korszerű pedagógiai módszerek elsajátítása. Az intézményeknek a pedagógus továbbképzési programok és a beiskolázási tervek összeállításakor figyelembe kell venniük az esélyegyenlőséggel összefüggő, a hátrányos helyzetű, sajátos nevelési igényű tanulók eredményesebb nevelését elősegítő programokat	intézmény-vezető	folyamatos	Szakosellátás 100% A pedagógusok 50%-a legalább egy korszerű pedagógiai módszert elsajátított és beépített a mindennapi pedagógiai gyakorlatába.	Szakosellátás 100% A pedagógusok 80%-a legalább egy korszerű pedagógiai módszert elsajátított és beépített a mindennapi pedagógiai gyakorlatába.	önkormányzati költségvetés
Nagyfokú a lemorzsolódás a közép- és a szakiskolában	A lemorzsolódási mutató érje el az országos átlagot	A lemaradók esetében a szakszolgálatok és szakmai szolgáltatók igénybevételével megvalósított komplex vizsgálatok és egyéni fejlesztési programok kidolgozásának támogatása, az optimális fejlesztés feltételeinek biztosítása.	intézmény-vezető	folyamatos	Komplex vizsgálatok és egyéni fejlesztési programok kidolgozása A fejlesztési programok szerinti munka beindítása. A lemorzsolódási mutató megközelíti az országos átlagot.	A fejlesztési programok szerinti munka folytatása. A lemorzsolódási mutató eléri az országos átlagot.	önkormányzati költségvetés

## SIMONTORNYA VÁROS INTEGRÁLT VÁROSFEJLESZTÉSI STRATÉGIÁJA

Helyzetelemzés megállapítására (problémára) hivatkozás	Konkrét cél szöveges megfogalmazása	Stratégiai jellegű beavatkozás leírása	Felelős személy	Határidő	Eredményességet mérő indikátor középtávon 3 év	Eredményességet mérő indikátor középtávon 6 év	Szükséges erőforrás
Az oktatási intézmények infrastrukturális helyzete javításra szorul	XXI. századnak megfelelő oktatási intézmények biztosítása	A HH/HHH gyermekek esélyeinek növelése a közoktatás fejlesztésével, az óvodák és az iskolák épületeinek korszerűsítése, felújítása, az eszközellátottság folyamatos javítása által, valamint korszerű informatikai eszközök biztosítása valamennyi intézményben	Fenntartó Intézményvezetők	folyamatos	Az óvodák és az iskolák épületeinek korszerűsítése, felújítása, az eszközellátottság folyamatos javítása által, valamint korszerű informatikai eszközök biztosítása valamennyi intézményben.	Az óvodák és az iskolák épületeinek korszerűsítése, felújítása, az eszközellátottság folyamatos javítása által, valamint korszerű informatikai eszközök biztosítása valamennyi intézményben.	pályázati forrás, önkormányzati költségvetés
A szakiskolában magas a HH-s és a HHH-s tanulók aránya	HHH tanulók folyamatos nyomon követése	A közoktatás különböző szintjein működő intézményeinek együttműködése a HHH tanulók folyamatos nyomon követése	intézményvezető	folyamatos	HHH tanulók folyamatos nyomon követése érdekében adatbázis létrehozása. HHH tanulók folyamatos nyomon követése.	HHH tanulók folyamatos nyomon követése	költségvetés
3 éves kort betöltött, de óvodáztatásban nem részesülő HHH gyermekek	Minden HHH 3 éves gyermek óvodai ellátásának biztosítása	Óvodáztatási támogatás Minden HHH 3 éves gyermek óvodai ellátása. Az óvodai felvételnél előnyben kell részesíteni azokat a gyermekeket, akikről a védőnő vagy a Gyermekjóléti Szolgálat jelzéssel él. A különböző információkból nyert adatok alapján évente el kell készíteni az óvoda felvételi körzetében élő HH/HHH gyermekekről szóló kimutatást.	Óvodavezető Oktatási Igazgatóság	folyamatos	2008/2009 tanévtől A programra állami támogatás Igényelhető A 3 éves HHH óvodáskorú gyermek 90 %-a óvodai ellátásba részesül. Rendszeresen frissített adatbázis az óvoda felvételi körzetében élő HH/HHH gyermekekről.	A 3 éves HHH óvodáskorú gyermek 95 %-a óvodai ellátásba részesül	önkormányzati költségvetés

## SIMONTORNYA VÁROS INTEGRÁLT VÁROSFEJLESZTÉSI STRATÉGIÁJA

### Egyéb intézkedések

Helyzetelemzés megállapítására (problémára) hivatkozás	Konkrét cél szöveges megfogalmazása	Stratégiai jellegű beavatkozás leírása	Felelős személy	Határidő	Eredményességet mérő indikátor középtávon 3 év	Eredményességet mérő indikátor középtávon 6 év	Szükséges erőforrás
Hátrányos helyzetű népesség nagy részének rossz egészségi állapota	HH népeességet elérő szűrőprogramok, egészségnevelés	HH népeességet elérő szűrő- és egészségnevelési programok megszervezése: évente legalább 2 olyan rendezvény ahol szűrés is elérhető (lehetőleg a HH népeesség által jól elérhető helyen) Évente legalább 2 egészségnevelési program	védőnők, iskolaorvos, igazgató	folyamatos	Megszervezett szűrések és egészségfejlesztési programok	Megszervezett szűrések és egészségfejlesztési programok	Pályázat, önkormányzati költségvetés
A városban található szociális problémákról több tekintetben (pl. óvodáztatásban nem részesülő 3 évüket betöltött HHH gyermekek) nincs pontos kép	Szociális térkép felülvizsgálata	Szociális térkép felülvizsgálata	Igazgató	2010. december 31.	Felülvizsgált szociális térkép	Felülvizsgált szociális térkép	Önkormányzati költségvetés

*Az iskolai szegregáció elleni küzdelem további részletes feladatait a 2008 júniusában elfogadott Oktatási Esélyegyenlőségi Intézkedési Tervében leírtak szerint kell megvalósítani.*

# SIMONTORNYA VÁROS INTEGRÁLT VÁROSFEJLESZTÉSI STRATÉGIÁJA

## Lakhatási integráció

Helyzetelemzés megállapítására (problémára) hivatkozás	Konkrét cél szöveges megfogalmazása	Stratégiai jellegű beavatkozás leírása	Felelős személy	Határidő	Eredményességet mérő indikátor középtávon 3 év	Eredményességet mérő indikátor középtávon 6 év	Szükséges erőforrás
Az önkormányzat nem rendelkezik lakáspolitikai koncepcióval amely egységbe rendezné az önkormányzatnak a város lakásállományával kapcsolatos elképzeléseit, különös tekintettel az önkormányzati lakásállományra.	Önkormányzat lakáspolitikai koncepciójának kidolgozása	Az önkormányzat elkészíti lakáspolitikai koncepcióját, amely egyebek mellett az alacsony státuszú lakosság lakhatási helyzetének alakítására vonatkozóan is átgondolt lépéseket tartalmaz (jelen ASZT-vel koherens célrendszer mentén)	polgármester, jegyző	2010. december	Lakáspolitikai elképzelések egységbe rendezése, ezáltal az ellentmondásos intézkedések lehetőségének kizárása. Elfogadott lakáspolitikai koncepció. A koncepcióban időarányosan megfogalmazott feladatok megvalósítása. Alacsony státuszúak lakhatási helyzetének a koncepcióval összhangban történő rendezése. Monitoring, szükség esetén a koncepció módosítása.	Időarányosan megfogalmazott feladatok megvalósítása. Alacsony státuszúak lakhatási helyzetének a koncepcióval összhangban történő rendezése. Monitoring, eredményei alapján szükség esetén a koncepció módosítása.	Önkormányzati költségvetés
Szegregációval veszélyeztetett terület a vasútvonal mentén	A vasútvonal melletti szegregációval veszélyeztetett terület növekedésének megakadályozása	Önkormányzati rendelet megalkotása, amely új építmények tekintetében építési tilalmat rendel el a területen.	polgármester, képviselőtestület, műszaki osztály ügyintézői	2010. február 5.	Elfogadott önkormányzati rendelet. Nem épül új építmény a veszélyeztetett területen. (Kiadott új építési engedélyek száma: 0) Csökken a szegregáció kialakulásának lehetősége.	Nem épül új építmény a veszélyeztetett területen. (Kiadott új építési engedélyek száma: 0) Csökken a szegregáció	

## SIMONTORNYA VÁROS INTEGRÁLT VÁROSFEJLESZTÉSI STRATÉGIÁJA

Helyzetelemzés megállapítására (problémára) hivatkozás	Konkrét cél szöveges megfogalmazása	Stratégiai jellegű beavatkozás leírása	Felelős személy	Határidő	Eredményességet mérő indikátor középtávon 3 év	Eredményességet mérő indikátor középtávon 6 év	Szükséges erőforrás
Spontán lakáspiaci folyamatok révén újabb szegregátum kialakulásának veszélye	Újabb szegregátum kialakulásának megakadályozása: megfelelő közműellátottság nélküli építmények megépülésének megakadályozása	Beépítetlen ingatlanra csak abban az esetben adható ki építési engedély, ha a közművek kiépítésre kerültek. (városkörnyék, külterület). Ezt az önkormányzat rendeletben rögzíti.	polgármester, képviselőtestület, műszaki osztály ügyintézői	2010.	Elfogadott önkormányzati rendelet. Közműellátottság nélküli ingatlanra kiadott építési engedélyek száma: 0	Közműellátottság nélküli ingatlanra kiadott építési engedélyek száma: 0	
Rossz minőségű, részben szegregált területen található önkormányzati lakásállomány	Önkormányzati bérlakás-állomány koncepciózus fejlesztése	A majdani lakáskonceptióban kidolgozandó módon: - bérlakások felújítása (a szegregált területen komplex, szoft elemeket is tartalmazó intézkedéscsomag részeként) - integrált környezetben újabb bérlakások létesítése (eltartási szerződés, elővásárlási jog alapján stb.)	polgármester, jegyző	2010/2011	Az elfogadott (a stratégiai beavatkozásoknál rögzített elveket figyelembe vevő) lakáskonceptióhoz illeszkedő, az önkormányzati bérlakás-állományt érintő fejlesztésekhez pályázati források feltérképezése, pályázat, nyertes pályázat esetén ütemezett feladatok megvalósítása	Az alacsony komfortfokozatú szociális bérlakások száma 50 %-kal csökken	Önkormányzati költségvetés Pályázati forrás
Szegregált területek leromlott lakókörnyezete	Szegregált területek lakókörnyezetének rehabilitációja	Szegregált területek lakókörnyezet rehabilitációjának elősegítése, komplex intézkedéscsomag	polgármester, jegyző, főépítész	Önkormányzati költségvetés, pályázati kiírás	Önkormányzati forrásokból megvalósult fejlesztések. Pályázati források	Rehabilitált lakókörnyezet	Önkormányzati költségvetés, pályázat



## SIMONTORNYA VÁROS INTEGRÁLT VÁROSFEJLESZTÉSI STRATÉGIÁJA

Helyzetelemzés megállapítására (problémára) hivatkozás	Konkrét cél szöveges megfogalmazása	Stratégiai jellegű beavatkozás leírása	Felelős személy	Határidő	Eredményességet mérő indikátor középtávon 3 év	Eredményességet mérő indikátor középtávon 6 év	Szükséges erőforrás
		keretében (képzési, foglalkoztatási, közösségfejlesztési elemek is). A foglalkoztatási elem részeként a lakókörnyezet rehabilitációjába a szegregátum lakóit is érdemes bevonni, akár közmunka, illetve a Munkaügyi Központal kötött együttműködési megállapodás alapján szervezett foglalkoztatással egybekötött képzések keretében.			feltérképezése, pályázat, nyertes pályázat esetén ütemezett feladatok megvalósítása		

Az antiszegregációhoz kapcsolódó valamennyi szakági koncepciót és rendeletet (pl. településfejlesztési és településrendezési terv, lakásrendelet, stb) az IVS-hez és jelen Antiszegregációs tervhez kell igazítani, illetve a meglévőket ezek alapján felülvizsgálni

## SIMONTORNYA VÁROS INTEGRÁLT VÁROSFEJLESZTÉSI STRATÉGIÁJA

### Képzési, foglalkoztatási integráció

Helyzetelemzés megállapítására (problémára) hivatkozás	Konkrét cél szöveges megfogalmazása	Stratégiai jellegű beavatkozás leírása	Felelős személy	Határidő	Eredményességet mérő indikátor középtávon 3 év	Eredményességet mérő indikátor középtávon 6 év	Szükséges erőforrás
A szakiskolába járó tanulók nehéz szociális helyzetű családokból kerülnek ki.	A hátrányos helyzetű tanulók felzárkóztató képzésének folytatása.	Szakiskolai fejlesztési program, amelynek célja a hátrányos helyzetű fiatalok felzárkóztató képzése, 10. hónap után a szakképzési szakaszba lépés	Oktatási referens, Gyermek és Családvédelmi Intézmény	2010/2011.	A Szakiskolai Fejlesztési Program szerinti munka beindítása.	Szükség szerint, a hátrányos helyzetű fiatalok felzárkóztató képzésének folytatása	Állami támogatás
Simontornyán rendkívül magas a munkanélküliség és nincs a mikrotérségben jelentősebb munkáltató.	A gazdaságfejlesztési projektekkel ill. a városközpont rehabilitációjával kapcsolatos munkákhoz tanfolyamok szervezése együttműködve a munkaügyi központtal	Felnőttképzés/átképzés: város hiány szakmáira vonatkozóan és ezekbe bevonni hátrányos helyzetű lakónépességet, különös tekintettel a szegregátumokban élőkre	Oktatási referens, Gyermek és Családvédelmi Intézmény	200/2011.	A város hiányszakmáinak feltérképezése. Beindul a felnőttképzés/átképzés a HH lakónépesség körében. Szegregált területeken élő hátrányos helyzetű lakosok legalább a HH népességen belüli arányuknak megfelelően történő bevonása.	A felnőttképzés/átképzés folytatása a HH lakónépesség körében. Szegregált területeken élő hátrányos helyzetű lakosok legalább a HH népességen belüli arányuknak megfelelően történő bevonása.	Pályázati források
A térségi munkahelyek hiánya, napi ingázásra kényszeríti a település lakosságának egy részét.	Adókedvezmény azon vállalkozó számára - aki állományi létszámát az előző évhez képest növelte illetve - az aki, legalább 12 hónapig pályakezdő munkanélkülit foglalkoztat - aki vállalkozásában 45 év feletti regisztrált munkanélkülit foglalkoztat - aki a képzési programokban (ld. előző sor) részt vevő alacsony státuszú lakosokat foglalkoztat	A hátrányos helyzetű munkavállalók munkaerő – piaci-integrációjának elősegítésében együttműködünk a munkaügyi központtal, valamint a helyi vállalkozókat ösztönözni kívánjuk a munkahelyek teremtésére és megtartására.	Pályázati referens	folyamatos. <i>A programra állami támogatás igényelhető</i>	Együttműködés a munkaügyi központtal az intézkedés megvalósításának érdekében. Együttműködési megállapodások helyi vállalkozásokkal hátrányos helyzetű lakosok foglalkoztatására. A tervezett tevékenység hatására nőnek a hátrányos helyzetű munkavállalók munkaerő –piaci-esélyei. A pályakezdők és a regisztrált munkanélküliek 40%-a (ideértve az alacsony státuszú munkanélkülieket is) munkába áll.	A tervezett tevékenység hatására nőnek a hátrányos helyzetű munkavállalók munkaerő –piaci-esélyei. A pályakezdők és a regisztrált munkanélküliek 40%-a (ideértve az alacsony státuszú munkanélkülieket is) munkába áll.	Önkormányzati költségvetés, pályázati források

## SIMONTORNYA VÁROS INTEGRÁLT VÁROSFEJLESZTÉSI STRATÉGIÁJA

Helyzetelemzés megállapítására (problémára) hivatkozás	Konkrét cél szöveges megfogalmazása	Stratégiai jellegű beavatkozás leírása	Felelős személy	Határidő	Eredményességet mérő indikátor középtávon 3 év	Eredményességet mérő indikátor középtávon 6 év	Szükséges erőforrás
A Simontornyán és környékén uralkodó rendkívül magas munkanélküliség háttérben a munkahelyhiány áll.	Olyan projektek támogatása, amelyek telephelyfejlesztésre és egyben munkahelyteremtésre irányulnak. Konkrét segítségnyújtás a sikeres pályázatok beadásában.	Az LHH kistérségekben működő kis és középvállalkozások fejlesztése, munkahelyteremtő komplex beruházások, illetve komplex technológiai beruházások ösztönzése.	Pályázati referens	folyamatos. <i>A programra állami támogatás igényelhető</i>	Az állami támogatás hatására megtörténik az LHH kistérségekben működő kis és középvállalkozások fejlesztése, munkahelyteremtő komplex beruházások, illetve komplex technológiai beruházások megvalósulása	Az állami támogatás hatására folytatódik az LHH kistérségekben működő kis és középvállalkozások fejlesztése, munkahelyteremtő komplex beruházások, illetve komplex technológiai beruházások megvalósulása	Pályázati források
A Simontornyán és környékén uralkodó rendkívül magas munkanélküliség oka a helyben található munkalehetőségek korlátozott száma.	Alacsony státuszú lakosság foglalkoztatásának javítása a városban zajló fejlesztésekbe történő bevonással	A törvényi keretek-szabta lehetőségeknek megfelelően a városban zajló releváns fejlesztésekbe (pl. építkezések) alacsony státuszú lakosság bevonása, releváns közbeszerzési eljárásokban e lakosságcsoport bevonásának feltételként rögzítése	Polgármester, jegyző	Folyamatos	Releváns közbeszerzési eljárásokban alacsony státuszú lakosság bevonásának feltételként rögzítése. Eme feltételnek megfelelő vállalkozások kiválasztása. Alacsony státuszú lakosok foglalkoztatása a város releváns fejlesztéseiben (pl. építkezések)	Releváns közbeszerzési eljárásokban alacsony státuszú lakosság bevonásának feltételként rögzítése. Eme feltételnek megfelelő vállalkozások kiválasztása. Alacsony státuszú lakosok foglalkoztatása a város releváns fejlesztéseiben (pl. építkezések)	Pályázati források, saját erő
Az alacsony státuszú, foglalkoztatási problémákkal küzdő lakosok között sok a roma.	Romák foglalkoztatásának javítása.	Az Önkormányzat vállalja, hogy foglalkoztat egy romaügyi referenset, aki folyamatos kapcsolatban állna az Önkormányzattal és a romákkal egyaránt	Polgármester, jegyző	2010. március	Foglalkoztatott roma referens. Rendszeres kapcsolattartás, információ-közvetítés az önkormányzat és a roma lakosság között, dokumentálva.	Foglalkoztatott roma referens. Rendszeres kapcsolattartás, információ-közvetítés az önkormányzat és a roma lakosság között, dokumentálva.	Önkormányzati költségvetés

## SIMONTORNYA VÁROS INTEGRÁLT VÁROSFEJLESZTÉSI STRATÉGIÁJA

Helyzetelemzés megállapítására (problémára) hivatkozás	Konkrét cél szöveges megfogalmazása	Stratégiai jellegű beavatkozás leírása	Felelős személy	Határidő	Eredményességet mérő indikátor középtávon 3 év	Eredményességet mérő indikátor középtávon 6 év	Szükséges erőforrás
Magas arányú tartós munkanélküliség	Kommunikáció segítése a munkaerőpiac és tartósan munkanélküli lakosság között	Az Önkormányzat létrehoz egy támogató szolgálatot, amely a munkaerőpiac és a tartósan munkanélküli lakosság közötti kommunikáció erősítésében, elősegítésében játszik fontos szerepet.	Polgármester, jegyző	2010. március	Működő támogató szolgálat. Rendszeres kommunikáció, dokumentálva.	Működő rámozgó szolgálat. Rendszeres kommunikáció, dokumentálva.	Önkormányzati költségvetés

# SIMONTORNYA VÁROS INTEGRÁLT VÁROSFEJLESZTÉSI STRATÉGIÁJA

---

## FÜGGELÉK

## SIMONTORNYA VÁROS INTEGRÁLT VÁROSFEJLESZTÉSI STRATÉGIÁJA

### Simontornya Közoktatási Esélyegyenlőségi Akcióterve

Rövid távú	Közép távú	Hosszú távú
<p>A társulás térségében lakó, óvodai nevelésben nem részesülő (3-5 éves) gyermekek, illetve tanulói jogviszonnyal nem rendelkező, nappali iskolarendszeren kívüli tankötelesek és gondviselők személy szerinti felkeresése családsegítő szolgálat vagy más illetékes szervezet szakemberének/szakembereinek rendszeres családlátogatása útján, szükség szerint a helyi kisebbségi önkormányzat, vagy civil szervezet segítőinek közreműködésével. Környezettanulmány végzése, különös tekintettel az óvodáztatást/iskoláztatást akadályozó tényezőkre.</p>	<p>Az SNI tanulók szakértői felülvizsgálatának kezdeményezésére irányuló intézményi programok támogatása, szülői tájékoztató programok szervezése.</p>	<p>Települési egészségügyi és szociális térkép elkészítése</p>
<p>Valamennyi intézményben a szakos ellátottság elérje a 100%-ot.</p>		<p>Valamennyi intézményben az infrastrukturális fejlesztések, eszközbeszerzések a mai kor színvonalának megfelelően megvalósulnak.</p>
<p>A rendszeres iskolába járás alóli felmentésre, illetve magántanulóvá nyilvánításra vonatkozó gondviselői kérelmek felülvizsgálata az illetékes iskola képviselője és külső szakemberek bevonásával. A felmentés, illetve magántanulóvá nyilvánítás indokainak azonosítása, az iskoláztatást biztosító lehetőségek azonosítása a családdal közösen.</p>	<p>Meg kell vizsgálni a nem önkormányzati fenntartású intézmények bevonásának szükségességét és mértékét, feltételeit.</p>	<p>A 7-8. osztályos SNI tanulók részére a foglalkoztatás lehetőségét biztosító minőségi szakképzés-be való továbbtanulást elősegítő mentorált programok megvalósítása; általános iskola - középiskola együttműködések támogatása.</p>
<p>Azon családok azonosítása, ahol van olyan gyermek, aki nem részesül óvodai nevelésben (minden naptári év január-február hónapban az előző naptári év december 31-ei adatok alapján.)</p>	<p>Az oktatás-nevelés törvényességi feltételeinek (szakos ellátás, osztályösszevonások, személyi- és tárgyi feltételek, felülvizsgálatok) hiánytalan biztosítása, a rendelkezésre álló normatívák igénylése és célzott felhasználása.</p>	<p>Legalább ügyfélszintű akadálymentesítés valamennyi óvodában, általános és középiskolában.</p>

## SIMONTORNYA VÁROS INTEGRÁLT VÁROSFEJLESZTÉSI STRATÉGIÁJA

<p>Tájékozódás az érintett gondviselők körében az óvodáztatási szándékról és az óvodáztatás esetleges akadályairól minden év március-április hónapban családlátogatás keretében. (családsegítő szakember, óvodapedagógus, szükség szerint szociális munkás, kisebbségi képviselő stb. segíti.)</p>	<p>Preventív célú óvoda- és iskolafejlesztési program a pedagógiai munka modernizációja, az integrált oktatás, esélyteremtés érdekében.</p>	
<p>Intézkedések kezdeményezése az óvodáztatást akadályozó egyedi tényezők elhárítására: pl. beóvodázás támogatásának biztosítása, étkezés, utazás stb. költségeinek átvállalása.</p>	<p>A kompetenciamérések eredményeit, tapasztalatait megvitató tantestületi-, intézményközi-, települési fórumok, szakmai munkaközösségek szervezésének támogatása és biztosítása az országos eredményektől való szignifikáns eltérések okainak feltárása és a beavatkozási lehetőségek meghatározása érdekében. A fejlesztések szakmai-módszertani és egyéb feltételeire vonatkozó intézkedési terv kidolgozása.</p>	
<p>Az óvodai beíratást elmulasztott szülők ismételt személyes megkeresése a nevelési év kezdetéig vagy kezdetén, és tájékoztatásuk egyedi óvodáztatási problémáik megoldásának lehetőségeiről.</p>	<p>A kétévente esedékes kompetenciaméréseket követő elemzések, fejlődésvizsgálatok tapasztalatai, ill. a fórumok, szakmai testületek ajánlásai alapján a fejlődési ütemet növelő fejlesztési programok megvalósításának támogatása, ill. az ahhoz szükséges feltételek (humán-erőforrásfejlesztés, át-szervezés, pedagógiai módszerek</p>	

## SIMONTORNYA VÁROS INTEGRÁLT VÁROSFEJLESZTÉSI STRATÉGIÁJA

	és szemlélet megújítása, infrastrukturális fel-tételek, eszközellátottság javítása stb.) optimális biztosítása az érintett intézményekben.	
A közoktatási törvény iskolai körzethatárookra és a tanulók felvételére vonatkozó rendelkezéseit maradéktalanul érvényesíteni szükséges a településen belül minden évben az első osztályosok beiratkozásakor.	A lemorzsolódás kockázatában érintett tanulók mentorálása.	
Az óvodáztatás feltételeinek és körülményeinek továbbfejlesztése a halmozottan hátrányos helyzetű gyermekek minél teljesebb körű és eredményes óvodáztatása érdekében, egyéni fejlesztés.	A releváns esély-egyenlőtlenségi indikátor folyamatos ellenőrzése, további korrekciós intézkedések tervezése és végrehajtása.	
Intézményi tartalmi – módszertani - infrastrukturális és humán erőforrás felmérés és intézkedések tervezése az optimális feltételek biztosítására.	Az érintettek (pedagógusok, szülők és társadalmi partnerek, civil szervezetek) bevonásán, meggyőzésén alapuló intézkedési és kommunikációs terv készítése.	
A gyermekek, tanulók egyéni adottságaihoz igazodó pedagógiai módszertanok adaptálásának támogatása a törésmentes továbbhaladás biztosításának céljából.	Pedagógus tovább-képzések igénybe-vétele a hiányterületeken, módszertani adaptáció megtervezése és megvalósítása a tantestület aktív bevonásával, a tanórai gyakorlat megváltoztatása.	
A lemaradók esetében a szakszolgálatok és szakmai szolgáltatók igénybevételével megvalósított komplex vizsgálatok és egyéni fejlesztési programok kidolgozásának támogatása, az optimális fejlesztés feltételeinek biztosítása.	A pedagógiai program átdolgozása (szükség szerint szakértői támogatás igénybevételével.)	



## SIMONTORNYA VÁROS INTEGRÁLT VÁROSFEJLESZTÉSI STRATÉGIÁJA

<p>Az iskolafokok közötti átmenet elősegítése, a lemorzsolódás megelőzése, a sikeres továbbhaladás és a tanulók utánkövetésének megvalósítása érdekében intézményi együttműködések (pl. mentorálás) támogatása és biztosítása.</p>		
<p>A többségükben halmozottan hátrányos helyzetűeket befogadó szakképző intézmény képzési kínálatának felülvizsgálata, intézkedési terv készítése a foglalkoztatást kínáló képzési formák biztosítása érdekében.</p>		
<p>Az érettségit adó középiskolában továbbtanuló halmozottan hátrányos helyzetű tanulók számának növelése érdekében egyéni fejlesztési és (a tanulókat, szülőket egyaránt megcélzó) pályaeorientációs programok biztosítása.</p>		
<p>Továbbképzések szervezésének és igénybevételének támogatása és a részvétel biztosítása az érintett intézmények ill. pedagógusok számára.</p>		
<p>Az infrastrukturális fejlesztési igények ismeretében a gazdaságosság és fenntarthatóság elvének érvényesítése a tervezésben (pl. funkcióbővítés- és átalakítás: felnőttoktatási, közösségi célú hasznosítás).</p>		
<p>A kommunikáció és együttműködés hatékonyságának növelése a szülőkkel és segítő szolgáltatásokkal, társadalmi partnerekkel. Egyeztető fórum létrehozása és működtetése. Esélyegyenlőségi Kerekasztal működtetése.</p>		

# SIMONTORNYA VÁROS INTEGRÁLT VÁROSFEJLESZTÉSI STRATÉGIÁJA

---

## **DOKUMENTUMOK**

A Dél-dunántúli Régió leghátrányosabb helyzetű kistérségeinek bemutatása

2008. január

A Dél-dunántúli Régió és térségeinek felzárkóztatását és tökevonzó képességeinek javítását megalapozó helyzetfeltáró tanulmány I. , KSH Somogy Tolna és Baranya megyei

Igazgatóságai, 2003., 54-55., 187-233. o.

Simontornya Közoktatási Esélyegyenlőségi

Intézkedési Terve 2007-2013

Simontornya városrészi adatok IVS, Forrás: KSH adatok 2001.

## **ÖNKORMANYZATI ADATSZOLGÁLTATÁS**

Simontornya Önkormányzata által megvalósítandó projektek

Simontornya Varos Polgármesteri Hivatal, Népjóléti Igazgatóság, Szociális és

Népjóléti Igazgatóság, Szociális és Gyámügyi Iroda

Népjóléti Igazgatóság, Szociális Bérlet Adatok

Népjóléti Igazgatóság, Segélyezési Adatok

Teljes projektek 2007-2013

## **KSH**

Népszámlálás 2001.

Szegregátumok Lehatárolása –Adatszolgáltatás, 2009.

## **TÖRVENYEK**

Egyéni Bánásmódról és Az Esélyegyenlőség Előmozdításáról Szóló 2003. évi CXXV.

Törvény

Közoktatásról Szóló 1993. évi LXXIX. Törvény

# SIMONTORNYA VÁROS INTEGRÁLT VÁROSFEJLESZTÉSI STRATÉGIÁJA

---

## ZÁRADÉK

A Simontornya Város Önkormányzat Integrált Városfejlesztési Stratégiáját a Szociális és Munkaügyi Minisztérium megbízásából támogatta, véleményezte és elfogadta:

Varga András  
Anti-szegregációs szakértő

Simontornya, 2010. február 02.

# SIMONTORNYA VÁROS INTEGRÁLT VÁROSFEJLESZTÉSI STRATÉGIÁJA

---

## III. Integrált Városfejlesztési Stratégia

### III. 1. Simontornya jövőképe

Simontornya városának hosszú távú célja, jövőképe, **egy élhető, jó életminőséget biztosító vidéki kisváros, mikrotérségi központ megteremtése**, mely kiegyensúlyozott gazdasággal és aktív társadalommal lép a felzárkózás útjára.

A város elsődleges célja *mikrotérség központi* szerepének további erősítése, a jelenleg hiányzó vagy részben ellátott funkcióinak kialakítása, illetve továbbfejlesztése.

Az *életminőség javítását* célzó jövőbeli fejlesztések a mikrotérségi központi, városközponti arculat kialakítását, az épített környezet megőrzését, illetve fejlesztését célozzák. A közműfejlesztések folytatása mellett kiemelt szerepet kap a városkép barátságos és kulturált arculatának kialakítása, mely nemcsak a helyi és mikrotérségi lakosok, hanem a turisták számára is vonzó imázst mutat.

Az első kiemelkedő fejlesztés a *gazdaságfejlesztés* terén a lakosság képzettségének megfelelő munkahelyek teremtése, illetve az ezt biztosító befektetők városba való vonzása és ezzel a lakosság jövedelmi helyzetének javítása és az elvándorlási folyamat, ingázás mérséklése.

Szintén *gazdaságfejlesztéshez* kapcsolódó jövőbeli cél az idegenforgalom adottságainak maximális kihasználása és ennek érdekében szakmai együttműködési kapcsolatok kialakítása.

A meginduló fejlesztések hatására a *lakosság és civil szervezetek aktivitása* növekszik, identitástudata erősödik, jövedelmi helyzete és ezáltal közvetlen környezeti körülménye is javul, és mindez egy kiegyensúlyozott fejlődőképes helyi társadalom kialakítását eredményezi.

Az önkormányzat kezdeményezési és vezető szerepe jelentősen emelkedik az egyes célok elérése során, nyitott és ösztönző a helyi és térségi együttműködések kialakítására, egy tervezett, tudatos, de rendszeresen átvizsgált fejlesztési stratégia mentén dolgozik.

# SIMONTORNYA VÁROS INTEGRÁLT VÁROSFEJLESZTÉSI STRATÉGIÁJA

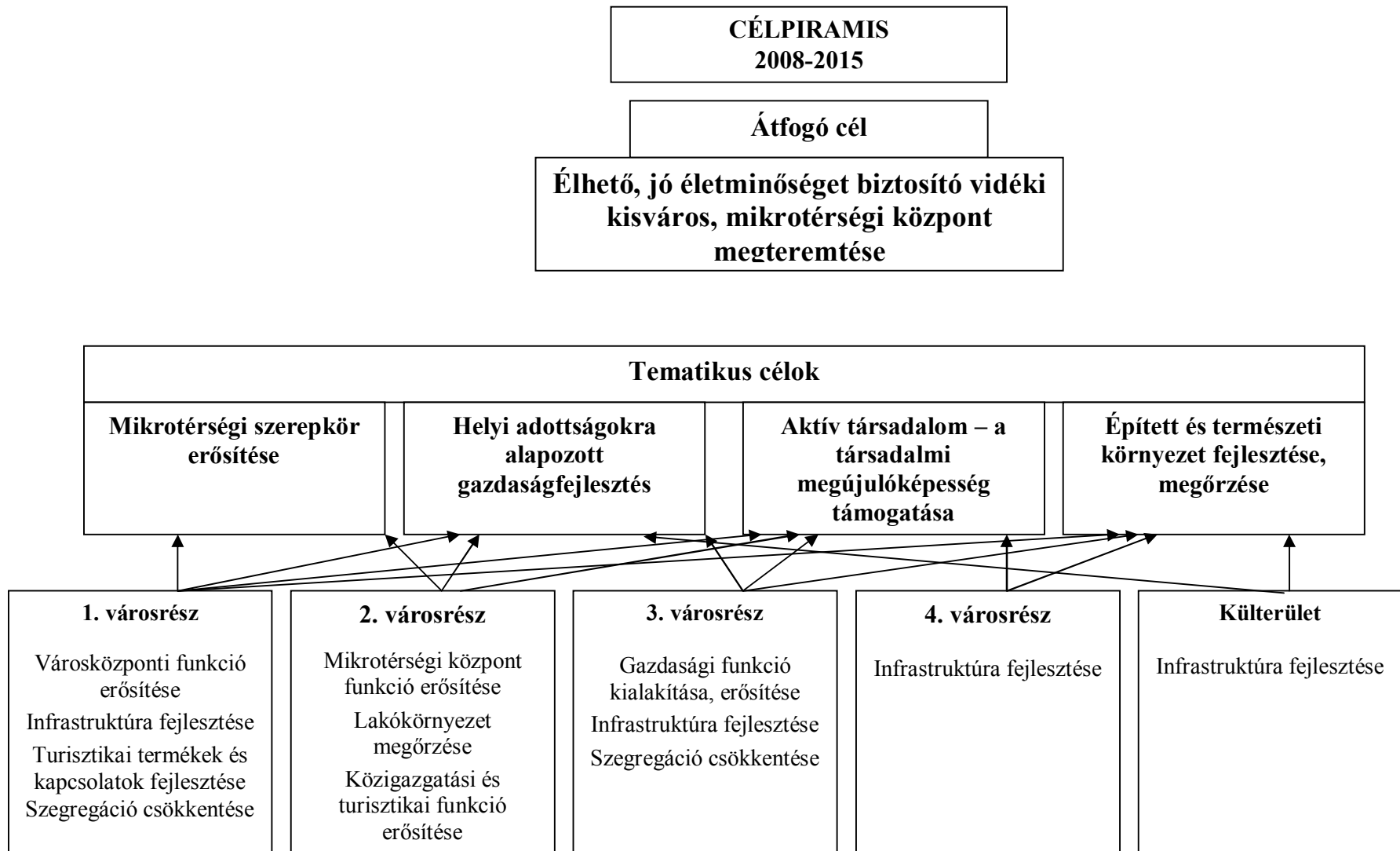
---

## **III.2. Simontornya integrált fejlesztésének célkitűzései**

Az előző pontban meghatározásra került Simontornya jövőképe, a város átfogó célja. Ebben a fejezetben ennek megvalósulását célzó középtávú (7-8 év), úgynevezett tematikus célok kerülnek kijelölésre, melyeket a város SWOT analízisében tett megállapítások támasztanak alá.

A fejezetben bemutatásra kerülnek továbbá az egyes városrészekhez kapcsolódó célkitűzések is, melyek alapját a városrészi SWOT elemzésekben tett megállapítások biztosítják.

# SIMONTORNYA VÁROS INTEGRÁLT VÁROSFEJLESZTÉSI STRATÉGIÁJA



# SIMONTORNYA VÁROS INTEGRÁLT VÁROSFEJLESZTÉSI STRATÉGIÁJA

---

## III.2.1. Tematikus célok bemutatása

Fontos felismerni a napjainkban már egyre több pozitív ténnyel, eredménnyel alátámasztott integrált városfejlesztési módszert, melynek egyik fő eleme a vonzó városközpontok kialakításának szükségessége és annak felismerése, hogy ez milyen jelentős mértékben járul hozzá a település gazdasági, kulturális, közösségi és turisztikai – esetünkben mikrotérségi központi-, funkciójának megerősítéséhez.

Ennek elengedhetetlen eleme az infrastruktúra fejlesztése (Tematikus cél: Épített és természeti környezet fejlesztése, megőrzése), valamint az érintett helyi lakosság fejlesztésbe való bevonása és a közösségi összefogás és elfogadás erejének kihasználása (Tematikus cél: Aktív társadalom – a társadalmi megújulóképesség támogatása). Mindezek eredményeképp fejlődnek a helyi gazdaság adottságai (Tematikus cél: Helyi adottságokra alapozott gazdaságfejlesztés) és erősödik a mikrotérségi és városi funkció (Tematikus cél: Mikrotérségi szerepkör erősítése).

### *Mikrotérségi szerepkör erősítése*

Mint az már a korábbi elemzések során megállapításra került a dél-dunántúli régióban számos olyan funkcióhiányos kisvárost találunk, melyek nem képesek megfelelően ellátni a vonzaskörzetükbe tartozó településeket. Jelentős mértékben ennek is köszönhető, hogy a városok – és így Simontornya – népességmegtartó képessége az ország fejlettebb területein található hasonló méretű városokéhoz képest gyenge. Mivel Simontornya sem képes minden tekintetben – közigazgatási, gazdasági, szolgáltatási, kulturális, közösségi, stb. – kielégíteni mikrotérségi központi szerepkörét, ezért olyan új funkciók megtelepítése, illetve meglévők fejlesztése szükséges, melyek hozzájárulnak a város ilyen célú fejlődéséhez, a település versenyképességének megteremtése érdekében.

### *Helyi adottságokra alapozott gazdaságfejlesztés*

Simontornya Tolna megye egyetlen leghátrányosabb helyzetű kistérségének egyik kevésbé frekvenciált helyen fekvő települése. A város hátrányos helyzetének Jelentősebb kiváltó oka az egykori igen jelentős térségi foglalkoztató szerepet betöltő Börgyár bezárása és az ennek következtében kialakuló tömeges munkanélküliség volt.

Bár a vizsgált 2003-2007. éveket felölelő időszak alatt mintegy 12%-kal nőtt a vállalkozások száma, ezek azonban továbbra is alacsony jövedelemtermelő és foglalkoztató-képességű

# SIMONTORNYA VÁROS INTEGRÁLT VÁROSFEJLESZTÉSI STRATÉGIÁJA

---

vállalkozásokat jelölnek. A település a vállalkozások számát tekintve utolsó helyet foglalja el a megyei városok rangsorában! Mivel Simontornyán és a kistérségében sem jellemző a magas hozzáadott értéket előállító ipari vállalkozások száma, így az ipar sem közelíti meg a szolgáltatási szektort, mely a településen a vállalkozások 71%-át érinti. A megyei városok viszonylatában azonban ebben a tekintetben is az utolsó helyen áll.

Mindebből az következik, hogy a település jelenleg nem rendelkezik azokkal az eszközökkel, mely versenyképességének fokozásával, elindítaná a várost a gazdasági fejlődés útján.

A város adottságait tekintve a gazdaságfejlesztésnek két irányvonalát határozhatjuk meg. Az egyik (jelentősebb), az egykori iparterületek jelenleg folyó kármentesítését követő területhasznosítás, melynek fókuszában a település és a hozzá tartozó mikrotérség munkaerő-kínálatának megfelelő munkahelyteremtés áll. A másik – kiegészítő – irányvonal a helyi adottságokra alapozott (kultúra, bor) idegenforgalom fejlesztése. A tudatos tervezéssel ugyanis a településen eltöltött vendégéjszakák számának további dinamikus növekedése várható.

Mivel jelenleg nem jellemző a helyi gazdaságfejlesztő eszközök alkalmazása, ezáltal a vállalkozások támogatása és ösztönzése, ezért a jövőben elengedhetetlen az önkormányzat ilyen irányú tevékenységének kiépítése, amennyiben szükséges külső szakértők bevonásával.

A város versenyképességének növekedéséhez a fent említett fejlesztési célok elérésén kívül fontos a jelenlegi kis- és középvállalkozások innovációs és versenyképességének fejlesztése és támogatása is, akkor is, ha ez kezdetben „csak” szakmai tanácsadás formájában nyilvánul meg.

## ***Aktív társadalom – a társadalmi megújulóképesség támogatása***

A település elmaradottsági fokának megfelelő társadalmi felépítéssel rendelkezik. Megfigyelhető az alacsony iskolai végzettséggel rendelkezők magas száma, valamint a munkahely-hiánynak köszönhető magas munkanélküliségi mutatóknak. Ez olyan szociális problémákat von maga után, melyek kezelésének elmaradása fokozottabb mértékű elszegényedéshez és az ennek következtében megjelenő negatív demográfiai folyamatok felerősödéséhez, a szegregálódott területek növekedéséhez vezet.

Mivel a településen a nevelési és szociális intézmények túlnyomórészt az igényeknek megfelelően működnek – bár a szegregálódott területekre továbbra is kiemelt figyelmet kell fordítani-, ezért az aktív társadalom kialakításának egyik alapfeltétele egy másik tematikus



# SIMONTORNYA VÁROS INTEGRÁLT VÁROSFEJLESZTÉSI STRATÉGIÁJA

---

céllal (Helyi adottságokra alapozott gazdaságfejlesztés) szoros összefüggésben valósulhat csak meg.

Fontos, hogy a kibocsátott munkaerő megfeleljen a gazdaságban megjelenő új elemeknek és a lakosok munkára való hajlandósága is kialakításra kerüljön. Csak ezek segítségével csökkenthető a rendszeres munkajövedelemmel nem rendelkező háztartások száma és növelhető az aktív korú lakosság munkavállalási aránya.

A megújulóképeség másik feltétele a megfelelő lakókörnyezet kialakítása – kiemelten a szegregálódott területek vonatkozásában - és a városban igen magas értéket mutató alacsony komfortfokozatú lakások számának csökkentése, ezáltal is egy lépéssel közelebb kerülve az esélyegyenlőséghez.

A jövőben kiemelt figyelmet célszerű fordítani továbbá a helyi lakosokat képviselő civil szervezetekre, melyek bevonása a városfejlesztési döntések meghozatalába tovább erősíti a helyi identitástudatot és a közösségi összefogást a település fejlődése érdekében.

## ***Épített és természeti környezet fejlesztése, megőrzése***

A település legnagyobb problémája, hogy városi funkcióit csak részben képes ellátni, teljesíteni. Ennek egyik oka a foglalkoztatáshoz szükséges munkahelykínálat megteremtésének hiánya, a másik pedig a jellegtelen, funkció és megfelelő szolgáltatási-kínálat nélküli városközpont, amely a közeljövőben kitűzött fejlesztési célok középpontjában áll.

Jelen tematikus cél kapcsán a vonzó városközpont és településkép kialakításához szükséges fizikai infrastrukturális fejlesztések kerülnek megvalósításra. Olyan közterületek és épületek megújítása kerül kitűzésre, melyek központi szerepet töltenek be a jövőben nemcsak az élhetőbb város megteremtése, hanem a gazdaságfejlesztés területén is (vállalkozói kedv növekedése, turizmus).

Mindemellett a helyi önkormányzat és társadalom feladata az építészeti értékek megőrzése, szükséges esetén azok környezeti fenntarthatóság figyelembe vételével való fejlesztése.

A település egyes részein a kommunális infrastruktúra terén a hiányosságok pótlása szükséges, bár ez egy inkább hosszabb távra történő célkitűzésként kerülhet megfogalmazásra (például: település teljes területén gázhálózat, közműsatorna hálózat kiépítése). A kommunális infrastruktúra terén a város középtávú célja a szennyvíz-telep megvásárlása és annak továbbfejlesztése.

# SIMONTORNYA VÁROS INTEGRÁLT VÁROSFEJLESZTÉSI STRATÉGIÁJA

---

## III.2.2. Városrészek fejlesztési céljainak meghatározása

Az alábbi fejezetben azokra a városrészekre vonatkozó célok kerülnek meghatározásra, melyek a tematikus célokkal összhangban az adott településrész fejlődésére leginkább pozitív hatást gyakorolnak, integráltan fejlesztve Simontornya városát.

### 1. Városrész

A helyzetelemzésből jól kirajzolódik, hogy a településrész bár képzettség tekintetében a városi átlagot hozza, foglalkoztatás szempontjából a legeredményesebb városrész. A városrész sűrűn lakott, ennek megfelelően a lakások egyharmada is itt található, kiemelendő, hogy itt a legalacsonyabb az alacsony komfortfokozatú lakások aránya. Közműellátottság szempontjából már vegyes képet mutat, a közmű-csatorna hálózat kiépítése még el sem kezdődött. Gazdasági szempontból a város legaktívabb része, a legtöbb vállalkozás itt található.

Erősségként kiemelhető, hogy a terület a város jelenlegi városközpontja, ahol számos építészeti érték található.

Gyengeség, hogy a terület nem tölti be városközponti szerepét. Hiányzik a településrész funkciója, mellyel nemcsak a közösségi élet szintere, hanem a turizmus egyik célpontja is lehetne. A településrészen egy kisebb szegregálódott terület helyezkedik el, mely problémáinak kezelése (lakókörnyezet, foglalkoztatás) kiemelt figyelmet érdemel.

A településrész célja a városközponti funkció erősítése, melynek elemei a minőségi, funkcióval rendelkező terek és közterületek kialakítására törekvő, egyedi városi arculatot teremtő infrastrukturális fejlesztések. Ezek a fizikai infrastruktúra fejlesztések nemcsak a helyi lakosok igényeinek, hanem a településre látogató turisták elvárásainak is megfelelő színvonalas természeti és épített környezetet eredményeznek.

Fontos, hogy a helyszínek a fejlesztéseket követően a közösségi élet szinterei legyenek, ezáltal megvalósítva a városközponti funkciót.

# SIMONTORNYA VÁROS INTEGRÁLT VÁROSFEJLESZTÉSI STRATÉGIÁJA

---

## 2. Városrész

A 2. városrész szinte minden szempontból a legjobb mutatókkal rendelkezik a településen. Szegregálódott terület nem található a településrészen, bár egy kiterjedt területen már a szegregálódás első jelei mutatkoznak, ezért erre a területre figyelmet kell fordítani. A város lakosságának egyharmada ezen a területen él. A népességben belül a legnagyobb az aktív korú lakosság aránya, mely mind képzettség, mind jövedelemtermelő szempontból a legjobb eredményeket mutatja. Az településrész infrastrukturális ellátottsága messze a legjobb a városban: itt található a legtöbb lakás, melyen belül a legalacsonyabb arányú az alacsony komfortfokozat, ezenkívül közművek tekintetében is a legjobban ellátott terület. Mikrotérségi központi szerepet betöltő településrész, hiszen itt található a polgármesteri hivatal, a központi orvosi ügyelet, valamint számos egyéb közintézmény (iskola, óvoda, szociális gondozási központ). A vállalkozások számát tekintve nem annyira aktív, de a település legnagyobb foglalkoztatója itt működik. Fontos ugyanakkor, hogy a gazdaságfejlesztés szempontjából jelentős idegenforgalmi látnivalók is ebben a városrészben helyezkednek el (Vár, Helytörténetek Háza). Szintén nem elhanyagolható, hogy közösségi szempontból a város legaktívabb része: kultúra – vár, sport – sportcsarnok.

A felsoroltak alátámasztják, hogy a városrész a település legfejlettebb része. Gyengességként kell azonban megemlíteni a turizmushoz és közösségi élethez kapcsolódó szolgáltatások gyér kínálatát.

A városrész fejlesztésének célja jelenleg betöltött funkciójának továbbberősítése és ezáltal mikrotérségi szerepkörének hangsúlyosabbá tétele. A turisztikai attrakcióknak köszönhetően a kiemelt célja az idegenforgalmat is érintő fizikai infrastruktúra fejlesztése (épületek, közterek, stb.) és a hozzá kapcsolódó szolgáltatás-kínálat megteremtése. Mivel lakókörnyezet szempontjából a városrész pozitív képet mutat, ezért ezen a téren ennek további megőrzése a cél.

## 3. Városrész

Ez a városrész a 3 fő belterületi városrész közül a legrosszabb adottságokkal rendelkező terület. Itt található az egykori ipari üzemek maradványát, többek között a bőrgyár területét is. Itt helyezkedik el a város legnagyobb szegregálódott területe. A lakosság képzettségi és jövedelmi helyzete szintén a legrosszabb képet mutatja. Korösszetétel szempontjából ez a terület a város legfiatalabb része. Az infrastrukturális ellátottság csak részben kiépített, itt

# SIMONTORNYA VÁROS INTEGRÁLT VÁROSFEJLESZTÉSI STRATÉGIÁJA

---

találhatók a legnagyobb arányban alacsony komfortfokozatú lakások. Meg kell azonban jegyeznünk, hogy az egykori iparterületek teljes mértékben közművesítettek. A vállalkozások számát tekintve a város aktív területének bizonyul, bár a város esetében a vállalkozások túlnyomó része megélhetésért küzdő kényszervállalkozás.

Mint az a fenti mutatókból kiderül, a városban ezen a területen jelentkeznek leghangsúlyosabban a szociális problémák és az ezzel járó negatív demográfiai folyamatok. Ezért kiemelt cél a társadalmi megújuló-képesség támogatása, melynek hatására csökken a területen tapasztalható irdatlan munkanélküliség és javulnak az életkörülmények.

Ehhez azonban gazdaságfejlesztésre és munkahelyteremtésre van szükség, melyhez kiváló terepet szolgáltatnak a városrész jelenleg kármentesítés alatt álló egykori ipari területei. Ezek a barnamezős területek szolgálhatnak majd a gazdasági fejlődés kulcsaként. Mivel a terület önkormányzati tulajdonban van, ezért kiemelt szerep jut a város vezetésének a terület értékesítésében és a befektetők, vállalkozások megtelepedésének elősegítésében. Célszerű valamilyen alacsony végzettséget igénylő termelési tevékenység megtelepítése, mely azonnal képes felszívni a kedvezőtlen adottságokkal rendelkező lakosságot. Amennyiben nem ez történik, úgy elengedhetetlen lesz a lakosság beiskolázása (Munkaügyi Központ) és a keresletnek megfelelő végzettségű munkaerő „előállítás”.

A terület környezetében igen pozitív változást okoz az iparterületek helyreállítása és a vállalkozás(ok) betelepülése, nemcsak természeti, hanem épített környezet szempontjából is. A közmű-fejlesztések szintén hozzájárulnak majd a lakosság életkörülményeinek, komfortérzetének javulásához.

Mivel jelentős a 0-14 éves korosztály a szegregálódott területen, ezért az integrált oktatás-nevelés koncentrált figyelmet érdemel.

Remélhetőleg ezek a változások – külön-külön -, de egyenként is jelentős előrelépést jelentenek majd a szegregáció leküzdésében.

## **4. Városrész**

A 4. városrész, a még szintén belterülethez tartozó, de funkciójában teljesen elkülönülő Némedi út és közvetlen környezete. A lakóterülettől kellő távolságra fekvő majoron nagyüzemi állattartó telep működik. Igen érdekes, ellentétes a terület társadalmi összetétele. A városban itt a legmagasabb a 60 év felettek és a legfeljebb általános iskolai végzettséggel rendelkezők aránya. Ez negatív foglalkoztatási mutatókkal párosul, a rendszeres

# SIMONTORNYA VÁROS INTEGRÁLT VÁROSFEJLESZTÉSI STRATÉGIÁJA

---

munkajövedelemmel nem rendelkezők aránya, ugyanis itt a legmagasabb a városban. Az alacsony komfortfokozatú lakások a közmű-infrastruktúra elmaradottságával párosulnak

Ennek megfelelően a legfőbb cél az itt élők lakókörnyezetének javítása (lakások komfortfokozatának emelése; közműfejlesztés), valamint a foglalkoztatási mutatók javítása.

## **5. Városrész**

Az 5. városrészként kijelölésre került Külterület lakossága meglepő adatokkal szolgál. Itt a legmagasabb a fiatalok aránya és itt a legnagyobb a felsőfokú végzettséggel rendelkezők aránya is. Ezzel ellentmondásban állnak a rossz foglalkoztatási mutatók, valamint a hiányos infrastruktúra és az igen magas, alacsony komfortfokozatú lakások száma.

A településrész erőssége, hogy a szántóföldi területek mellett helyi lakosokat foglalkoztató állattartási tevékenység is folyik. Itt található továbbá a ménesbirtok, valamint a Tolnai borvidékhez kapcsolódó szőlőskevények, melyek alapul szolgálhatnak az idegenforgalomba való bekapcsolódáshoz. Ehhez azonban elengedhetetlen a jelenlegi infrastruktúra fejlesztése.

### **III.2.3. A 2007-2013-as időszakban fejleszteni kívánt akcióterületek kijelölése**

A városrészek helyzetelemzése során kirajzolódott, az, az akcióterületként kijelölésre kerülő településrész, mely fejlesztését a 2007-2013-as időszakban az önkormányzat elkezdni, illetve megvalósítani kívánja

#### **Belvárosi akcióterület**

A belvárosi akcióterület tulajdonképpen a 2. városrész területét foglalja magában. Bár, mint a helyzetelemzésből az kiderül, ez a város kedvező mutatókkal rendelkező része, városközponti funkcióját mégis csak részlegesen képes ellátni. Ez az a terület mégis, melynek fejlesztésével a legjelentősebb pozitív hatás érhető a város egészére vonatkozóan. Az egyik legnagyobb probléma a rendezett és vonzó városközponti kép hiánya, mely a helyi lakosok és a turisták szempontjából sem rendelkezik semmiféle vonzeróval. A természeti és épített környezet infrastrukturális hiányosságain túl azonban a területet a közösségi élet színterévé is kell tenni programok, rendezvények szervezésével és az ezekhez kapcsolódó kikapcsolódást szolgáló szolgáltatások biztosításával.

# SIMONTORNYA VÁROS INTEGRÁLT VÁROSFEJLESZTÉSI STRATÉGIÁJA

Mivel az akcióterület lefedettsége megegyezik a 2. városrészszel, ezért a terület helyzetelemzése nem kerül megismétlésre, az a III.2.2. Városrészek fejlesztési céljainak meghatározása pontban megtekinthető.

Az akcióterület kijelölését tehát indokolta egyrészt Simontornya városközponti funkciójának hiánya, másrészt pedig a település idegenforgalom terén kitűzött gazdaságfejlesztési céljainak (kulturális turizmus) elérése. Mindezek együttesen várhatóan egy olyan fejlődési pályára állítják a városrészt, melynek hatása a település egészére kigyűrűzik majd.

Az akcióterülethez kapcsolódó fejlesztési elképzeléseket az alábbi táblázat foglalja össze tömören:

Fejlesztési projekt	Kapcsolódás a tematikus célokhoz	Becsült költség (e Ft)	Tervezett forrás		
			Önkorm. (e Ft)	Külső-Közszféra (e Ft)	Magán (e Ft)
Helytörténet Háza és Galéria rehabilitációja	Épített és természeti környezet fejlesztése, megőrzése	17.689	2.500	15.189	-
Sz. István K. u. 1. alatti épület felújítása	Épített és természeti környezet fejlesztése, megőrzése és Helyi adottságokra alapozott gazdaságfejlesztés	24.935	3.524	21.411	-
Piac létesítése	Helyi adottságokra alapozott gazdaságfejlesztés	28.259	14.130	14.129	-
Szentháromság szobor környékének rehabilitációja	Épített és természeti környezet fejlesztése, megőrzése	11.575	1.636	9.939	-
„Kőkert” Várkörnyék rehabilitációja	Épített és természeti környezet fejlesztése, megőrzése	29.317	4.144	25.173	-
Pillich sétány-szoborpark felújítása	Épített és természeti környezet fejlesztése, megőrzése	15.501	2.191	13.310	-
A kolostor melletti tér és botanikus kert rehabilitációja	Épített és természeti környezet fejlesztése, megőrzése	5.228	739	4.489	-
A városháza előtti tér rehabilitációja	Épített és természeti környezet fejlesztése, megőrzése	11.244	1.589	9.655	-

# SIMONTORNYA VÁROS INTEGRÁLT VÁROSFEJLESZTÉSI STRATÉGIÁJA

Parkolók kialakítása a Sió parton	Épített és természeti környezet fejlesztése, megőrzése	5.698	805	4.893	-
A buszmegálló környékének felújítása	Épített és természeti környezet fejlesztése, megőrzése	7.062	998	6.064	-
Fesztivál tér, vár bejárat környékének rehabilitációja	Épített és természeti környezet fejlesztése, megőrzése	41.414	5.853	35.561	-
Beavatkozási pontokat érintő aszfaltfelújítások	Épített és természeti környezet fejlesztése, megőrzése	22.372	3.162	19.210	-
<b>Egyéb ESZA típusú fejlesztések</b>					
Városmarketing	Helyi adottságokra alapozott gazdaságfejlesztés	1.933	273	1.660	-
Településgondnokok képzése	Épített és természeti környezet fejlesztése, megőrzése; Helyi adottságokra alapozott gazdaságfejlesztés; Aktív társadalom – a társadalmi megújuló képesség támogatása	10.049	1.420	8.629	-
Társadalmi elfogadást elősegítő akciók	Aktív társadalom – a társadalmi megújuló képesség támogatása	7.871	1.113	6.758	-

Az akcióterületen tervezett fejlesztési projektek összesített becsült költségét az alábbi táblázat tartalmazza\*:

Adatok e Ft-ban

	<b>Projekt becsült költsége</b>	<b>Önkormányzati forrás</b>	<b>Külső forrás</b>
ERFA projektek	220.294	41.271	179.023
ESZA projektek	19.853	2.806	17.047
<b>Összesen</b>	<b>240.147</b>	<b>44.077</b>	<b>196.070</b>

\*A táblázatban a projekt megvalósításához kapcsolódó egyéb költségek (pl. projektmenedzsment) nem kerültek feltüntetésre.

Mint láthatjuk, a projektek két forrásból kerülnek megvalósításra: egyrészt vissza nem térítendő ERFA/ESZA támogatásból, másrészt pedig az ezt kiegészítő önkormányzati saját forrásból. Az önkormányzat a szükséges saját erőt önkormányzati költségvetési forrásból, illetve kötvénykibocsátással kívánja biztosítani.

# SIMONTORNYA VÁROS INTEGRÁLT VÁROSFEJLESZTÉSI STRATÉGIÁJA

A projektekhez magánforrás bevonása nem történik. Ennek oka, hogy a leghátrányosabb helyzetű kistérségben elhelyezkedő település vállalkozói tőkeszegények, az általuk fejlesztésre fordított költségek a „túléléshez” szükséges minimális ráfordítások.

## III.2.4. Fenntarthatósági szempontok

### *Várható környezeti hatások bemutatása*

Az alábbi fejezetben a középtávon tervezett fejlesztések várható környezeti hatása és azok kezelésének módja kerül felvázolásra.

<b>Középtávon tervezett fejlesztések</b>	<b>Várható környezeti hatás</b>	<b>A negatív környezeti hatás enyhítését célzó stratégiai javaslatok</b>
Közterület rehabilitációk, melyek célja egy magasabb színvonalú természeti és építészeti környezet, vonzó városközpont kialakítása.	A tervezett fejlesztések mind olyan közterületen valósulnak meg, melyek a gyalogos forgalom számára elérhetőek, így a területen a közúti autós forgalom növekedése nem várható.	A fejlesztés kapcsán nem várható negatív hatás sem az épített, sem pedig a természeti környezet tekintetében.
Gazdasági és közösségi funkciót megtelepítő épületek kialakítása (piactér, rendezvényudvar, információs iroda).	A fejlesztések a helyi rendezési tervnek és az előírásoknak megfelelően kerülnek kialakításra, valószínű azonban, hogy a terület forgalomműködését eredményezik majd.	A fejlesztések megvalósítása során törekedni kell a biztonságos és forgalomcsillapított közlekedés feltételeinek megteremtésére.
Közlekedéssel kapcsolatos fejlesztések (parkolók kialakítása Sió partján, buszmegálló és környékének rendezése).	A fejlesztésre kijelölt területek jelenleg is az adott funkciót töltik be, de nem megfelelő formában, minőségben. Így a forgalom jelentős mértékű növekedése ezeken a területeken nem várható. A fejlesztés hatására az épített környezet jelentős mértékű fejlesztése valósul meg.	A kivitelezés során figyelembe kell venni a vonatkozó előírásokat és törekedni kell a környezetbe illeszkedő tervezésről, lehetőség szerint környezetbarát anyagok alkalmazásáról.
Belvárosi zöldfelületek fejlesztése (Botanikus kert, Vár környéke)	A fejlesztések során nemcsak a zöldfelület növelése, hanem jelentős minőségi változtatása is megtörténik.	Tudatos tervezéssel olyan növényi vegetáció kialakítása ajánlott, mely látványban és minőségben is megfelel a követelményeknek.



# SIMONTORNYA VÁROS INTEGRÁLT VÁROSFEJLESZTÉSI STRATÉGIÁJA

---

## *Anti-szegregációs program*

Az anti-szegregációs program a II.2.9. „Szegregált vagy szegregációval veszélyeztetett területek helyzetértékelése” pont alatt található.

## **IV. A Stratégia megvalósíthatósága**

### **IV.1. A stratégia külső és belső összefüggései**

Az Integrált Városfejlesztési Stratégia készítése során szempont volt a „felsőbb dokumentumokhoz” való illeszkedés, illetve az azokkal való összhang megteremtése.

Az IVS és tervezett beavatkozások alapvetően a településrendezési terv előírásainak figyelembe vételével készültek. A tervezés jelen állapota szerint eddig egy beavatkozási terület tekintetében szükséges a rendezési terv bizonyos mértékű változtatása (Piac létesítése). Ugyanakkor elképzelhető, hogy az egyre konkrétabb tervezés eredményeképp a jövőben is szükség lehet egyes rehabilitált területek intenzívebb és gazdasági szempontból hatékonyabb hasznosítása érdekében a szabályozási terv előírásainak kisebb módosítására. A pontos módosítási igények az akcióterületi tervekben kerülnek meghatározásra.

A városrész-fejlesztési célok egymással összehangoltan kerültek meghatározásra, mintegy kijelölve az adott városrész fő funkcióját (1. városrész – közigazgatási és mikrotérségi központ, 2. városrész – közösségi, belvárosi központ, 3. városrész – ipari központ). A tervezett fejlesztések megvalósítása nem jár egyik településrész funkcióvesztésével sem. Simontornya kiemelt célja a városközpont rehabilitációjával annak egyedi arculatának kialakítása, hogy a város lakói és turistái számára közösségi, központi és pihenő térré váljon. A turisztikai célú fejlesztések (Vár környezetének felújítása) alapvetően a város kulturális adottságaira és építészeti értékeire építenek.

A település, fejlesztési elképzeléseit az önkormányzat munkatervével és rendeleteivel (HÉS, A város köztisztaságáról és környezetvédelméről) összhangban teremtette meg

A magasabb szintű fejlesztési dokumentumokkal való összhangja - Simontornya kisvárosi méretét tekintve - kistérségi szintig került megvizsgálásra.

# SIMONTORNYA VÁROS INTEGRÁLT VÁROSFEJLESZTÉSI STRATÉGIÁJA

<b>Tamási kistérség komplex fejlesztési programja</b>	<b>Simontornya stratégiai programja</b>
5.2.3 A települések és külterületek komplex fejlesztése a vidékfejlesztés eszközzrendszerével	Mikrotérségi szerepkör erősítése
5.2.3 A települések és külterületek komplex fejlesztése a vidékfejlesztés eszközzrendszerével 5.3.1. A térség kiemelkedő vonzerőinek fejlesztése  5.1.2. Működő tőke bevonása	Helyi adottságokra alapozott gazdaságfejlesztés
5.4.2. Foglalkoztatási szempontból hátrányos helyzetű csoportok munkaerőpiaci integrációja	Aktív társadalom – a társadalmi megújuló képesség támogatása
6. Kultúra, ifjúság, sport	
5.2.3 A települések és külterületek komplex fejlesztése a vidékfejlesztés eszközzrendszerével  5.8. Infrastruktúra fejlesztése	Épített és természeti környezet fejlesztése, megőrzése
5.2.3 A települések és külterületek komplex fejlesztése a vidékfejlesztés eszközzrendszerével	Mikrotérségi szerepkör erősítése

## IV.2. A stratégia megvalósításának főbb kockázatai

Mint minden tervezés során itt is fontos meghatározni azokat a lehetséges belső és külső kockázatokat, melyek a stratégia és a kitűzött célok megvalósítását akadályozhatják. Ezeket, illetve az elhárításuk érdekében tervezett intézkedéseket az alábbi táblázat foglalja össze:

<b>Kockázatok</b>	<b>Bekövetkezés valószínűsége (1-7)</b>	<b>Hatása a projektre (1-7)</b>	<b>Kockázat mértéke</b>
<i>Belső tényezők</i>			
Társadalmi elfogadás hiánya	3	5	15
Együtműködési hajlandóság, nyitottság hiánya (pl. turizmus)	3	4	12
Előregedő társadalom	5	3	15
Fiatalok elvándorlása	5	4	20
Szociális problémák, munkanélküliség és szegénység további erősödése – szegregált területek kiterjedésének növekedése	5	5	25

# SIMONTORNYA VÁROS INTEGRÁLT VÁROSFEJLESZTÉSI STRATÉGIÁJA

<i>Külső tényezők</i>			
Fejlesztésekhez szükséges külső (Európai Unió) források elmaradása	2	7	14
Önkormányzatoktól való központi forráselvonás	4	6	24
Alacsony befektetői kedv	4	5	20

A bekövetkezések valószínűségét, illetve a kockázatok projektre gyakorolt hatását becsléssel egyaránt 1-7-ig terjedő skálán osztályoztuk. A kockázatok mértékét az alábbi skála alapján azonosítottuk be:

Pontozás	Kockázat minősítése
0-9	elenyésző
10-19	kicsi
20-29	közepes
30-39	jelentős
40-49	kiemelkedő

Az értékelésből megállapítható, hogy az alábbi kockázatok vannak a legjelentősebb hatással a projekt sikeres megvalósítására, vagy várt eredményeire:

Kockázatok	Kockázatok kezelése
<i>Belső tényezők</i>	
Társadalmi elfogadás hiánya	A társadalmi elfogadás hiányát leginkább az érintett célcsoportok pontos és időben történő tájékoztatásával szándékozik kiküszöbölni az önkormányzat. Ennek érdekében a lakosság, a civil és a vállalkozói szféra tájékoztatása is megtörténik a tervezett fejlesztésekkel kapcsolatban, a lehető legtöbb kommunikációs csatorna igénybevételével: fórumok, képviselőtestületi ülés – közmeghallgatás, helyi és térségi médiumok (újság, televízió).
Együttműködési hajlandóság, nyitottság hiánya (pl. turizmus)	Az együttműködési lehetőség kialakítása érdekében a városnak tudatos és tervezett fejlesztési elképzelésekkel kell rendelkeznie és megkeresnie azokat a térségi partnereket, melyek hasonló célkitűzésekkel rendelkeznek.
Fiatalok elvándorlása	A fiatalok elvándorlása a fejlesztési dokumentumban megfogalmazottak megvalósításával csökkenthető, illetve megállítható.
Szociális problémák, munkanélküliség	A kockázat kiküszöbölésének gyökere a

# SIMONTORNYA VÁROS INTEGRÁLT VÁROSFEJLESZTÉSI STRATÉGIÁJA

és szegénység további erősödése – szegregálódott területek kiterjedésének növekedése	munkahelyteremtésben és infrastruktúra fejlesztésében van. Amennyiben a helyi foglalkoztatás kérdése és a lakóköörülmények színvonalának emelése megoldódik (például: turizmus, egykori ipari területek hasznosítása) az minden más szociális tényezőre és demográfiai folyamatra pozitív hatást gyakorol.
<i>Külső tényezők*</i>	
Fejlesztésekhez szükséges külső (Európai Unió) források elmaradása	Ennek bekövetkezése igen kicsi, mivel a pályázati kiírások már megjelentek és a források rendelkezésre állnak. Amennyiben ez mégis bekövetkezik, úgy az önkormányzat nem tehet mást, mint a rendelkezésre álló forrásai tükrében átformálja célkitűzéseit, rangsorolja és szelektálja fejlesztési terveit.
Önkormányzatoktól való központi forráselvonás	A kockázat közepes mértékben befolyásolja a fejlesztési stratégia és a projektek megvalósítását, mivel az önkormányzatnak mikrotérsgégi központi szerepét csökkentett forrásból és humán erőforrással szükséges megteremtenie, valamint az fejlesztések megvalósításához szükséges finanszírozás is nehézségekbe ütközhet. A projektekkel kapcsolatos forráskiesést az önkormányzat a kötvény kibocsátásával ellensúlyozza, míg a szakember-hiányt külső szakértők igénybe vételével küszöböli ki.
Alacsony befektetői kedv	Az alacsony befektetői kedv kiküszöbölésére az önkormányzat adottságai és elkészült fejlesztési projektjei kapcsán tájékoztató és népszerűsítő kiadványok készítését tervezi a megcélzott célcsoportok számára (pl: befektetők, turisták). Ennek a kockázatnak a elkerülését segíti továbbá az önkormányzat tervezett városmarketing tevékenysége is.

*\* Meg kell jegyeznünk, hogy a külső tényezők befolyásolására Simontornya Város Önkormányzatának önállóan minimális ráhatása van, inkább csak azoknak bekövetkezésére képes felkészülni.*

# SIMONTORNYA VÁROS INTEGRÁLT VÁROSFEJLESZTÉSI STRATÉGIÁJA

---

## IV.3. A megvalósítás eszközei

### IV.3.1. A célok elérését szolgáló nem beruházási jellegű önkormányzati tevékenységek

Ebben a fejezetben azok az önkormányzati tevékenységek kerülnek összefoglalásra, melyek segítik és támogatják a fejlesztési célok elérését a fenntartható fejlesztés, fejlődés követelményeinek szem előtt tartásával.

#### *Városmarketing akciók*

A városmarketing célja a város adottságainak, attrakcióinak promóciója és értékesítése megcélzott célcsoportjai számára. Jelen esetben ez igen széleskörű réteget ölel fel: helyi lakosság, turisták, potenciális befektetők. Fontos azonban, hogy az egyes akciók ne csak a keresleti, hanem a kínálati oldalhoz is illeszkedjenek, így erősítve fel a marketing hatását.

A marketing akciók során a település helyzetelemzéséből és a középtávú fejlesztési tervekben kiindulva kell meghatározni azokat a területeket, melyekre az adott akció vonatkozik: turizmus fejlesztése, városfejlesztés elért eredményeinek közvetítése, befektetés-ösztönzés.

Ezt követően kerülnek azok a marketingkommunikációs eszközök kiválasztásra, melyek a kívánt üzenetet eljuttatják az érintettekhez. Önkormányzat esetében ezek lehetnek: új arculat kialakítása; PR tevékenység (lakossági fórum szervezése, képviselő-testület tájékoztatása); e-önkormányzat (önkormányzati honlap fejlesztése); célcsoportokkal kapcsolatba kerülő szakemberek, munkatársak megfelelő szakmai felkészültsége, pozitív viselkedése.

A városmarketing akciók a fejlesztési célok megvalósulását, az azokkal kapcsolatos korrekt és hiteles információszolgáltatással segítik. Továbbá hozzásegítik a települést a saját imázs megtalálásához, a helyiek identitástudatának erősödéséhez, valamint potenciális „vendégkört” is teremt a kialakításra kerülő termékekhez/szolgáltatásokhoz.

#### *Széleskörű érdekegyeztetés és tájékoztatás*

A fejlesztések során elért eredmények megfelelő kommunikálása mellett éppannyira fontos a helyben érintettek (lakosok, vállalkozók és civil szervezetek) korrekt és időben történő informálása a tervezett vagy éppen folyamatban lévő beruházásokról. Ez egyrészt segíti a fejlesztési projektek elfogadását, lehetőséget biztosít a felmerülő kérdések tisztázásra, másrészt pedig növeli a helyiek identitástudatát és a megvalósult projektek iránt érzett közösségi felelősségvállalását (például: a fiatalok tájékoztatása, esetleg tervezésbe (ötletek) vagy kivitelezésbe való bevonása jelentős mértékben csökkentheti a későbbi rongálások számát és mértékét).

# SIMONTORNYA VÁROS INTEGRÁLT VÁROSFEJLESZTÉSI STRATÉGIÁJA

---

A tájékoztatás legegyszerűbb formája az önkormányzati honlapon való folyamatos információszolgáltatás és az érintettek elérhetőségének megadásával a személyes kapcsolat felvételi lehetőség.

A széleskörű érdekegyeztetés és tájékoztatás a fejlesztések céljából több célt is szolgál: a lehető legkisebbre csökkenti az esetleges társadalmi ellenállást és egyúttal aktivizálja a helyi közösségi életet.

## *Fenntartható fejlődés és esélyegyenlőség követelményeinek betartása*

Az önkormányzat fejlesztései során igyekszik minden rendelkezésére álló eszközzel biztosítani a fejlődés hosszú távon történő fenntartását: kiemelt figyelemmel jár el a természeti környezetet érintő fejlesztések kapcsán; törekszik az épített környezet és kulturális értékek megőrzésére; igyekszik a településen fellelhető szociális problémák csökkentésére.

### **IV.3.2. Szervezeti elvárások**

Az Integrált Városfejlesztési Stratégia megvalósítása és az elért eredmények nyomon követése, valamint a visszacsatolás egy igen összetett feladat. Emellett feladatként jelenik még meg az akcióterületi tervekben megfogalmazott fejlesztések megvalósításának hasonló folyamatú lebonyolítása.

Simontornya kisváros lévén nem rendelkezik sem azokkal a személyi, sem pedig anyagi forrásokkal, melyek számára ezeknek a feladatoknak a magas szintű és teljes körű ellátását lehetővé tennék, ezért a fejlesztésekkel kapcsolatos tevékenységeket kétfelé választotta. Az akcióterületi tervvel kapcsolatos, úgynevezett operatív menedzsment feladatokat egy tapasztalattal és kellő rálátással rendelkező külső szakértő-gárdának kívánja kiadni, melyek folyamatos kapcsolatban állnak az önkormányzattal, illetve annak fejlesztésekért felelős kijelölt csoportjával. A hatékony működés érdekében a fejlesztési csoport tagjai azok az önkormányzatnál dolgozó személyek, akik vagy szakmai tudásuk vagy döntési pozíciójuk lévén kerülnek „kiválasztásra”. A legfontosabb tagok: polgármester, jegyző, városfejlesztési és pályázati referens, műszaki csoport vezetője, költségvetési csoport vezetője. A taglétszám nem végleges, az igény esetén bővíthető. Ennek a stratégiai menedzsment csoportnak a feladata:

- Az IVS megvalósulásának folyamatos nyomonkövetése, értékelése.
- A városfejlesztés társadalmi, gazdasági és szabályozási környezete változásának figyelemmel kísérése.

# SIMONTORNYA VÁROS INTEGRÁLT VÁROSFEJLESZTÉSI STRATÉGIÁJA

- A városi társadalom és gazdaság igényeinek és lehetőségeinek feltárása, azok változásainak beépítése az IVS-be.

A stratégiai csoport munkája a Pénzügyi- és Gazdaságpolitikai Bizottság kompetenciájába tartozik. Természetesen a döntéseket a város vezetése, képviselő-testülete hozza meg, a stratégiai munkacsoport feladata a fejlesztésekkel és IVS-sel kapcsolatos döntésekhez szükséges információk összegyűjtése, megszürése, javaslatok megfogalmazása.

Mint az már említésre került, az operatív menedzsment feladatokat az önkormányzat külső szakértő csoport bevonásával kívánja megoldani. Ennek a csoportnak a feladata a konkrét fejlesztések végrehajtása és az azokkal kapcsolatos információszolgáltatás az önkormányzat stratégiai csoportjának. A stratégiát érintő kérdésekben véleményező, javaslattevő és tanácsadó szerepet tölt be, a végső döntést azonban a stratégiai csoport véleményezését követően a város vezetése hozza majd.

### IV.3.3. Településközi koordináció

Simontornya a gazdasági-társadalmi szempontból leghátrányosabb helyzetű Tamási kistérséghez tartozik, melynek 2007-2013-as időszakra vonatkozó Komplex Fejlesztési Programja 2005-ben készült el.

Simontornya városfejlesztési stratégiájának kidolgozása során törekedett a felsőbb szintű fejlesztési dokumentummal való illeszkedés megteremtésére, melyet az alábbi táblázatban foglaltuk össze:

<b>Tamási kistérség komplex fejlesztési programja</b>	<b>Simontornya stratégiai programja</b>	<b>Mikrotérségi és távolabbi települések kapcsolódása</b>
5.2.3 A települések és külterületek komplex fejlesztése a vidékfejlesztés eszközzelrendszerével	Mikrotérségi szerepkör erősítése	- Településrehabilitáció
5.2.3 A települések és külterületek komplex fejlesztése a vidékfejlesztés eszközzelrendszerével	Helyi adottságokra alapozott gazdaságfejlesztés	- Idegenforgalmi adottságok fejlesztése
5.3.1. A térség kiemelkedő vonzerőinek fejlesztése		- Idegenforgalmi attrakciók fejlesztése, térségi turisztikai összefogás kezdeményezése
5.1.2. Működő tőke bevonása		- Telephely-kínálat

# SIMONTORNYA VÁROS INTEGRÁLT VÁROSFEJLESZTÉSI STRATÉGIÁJA

		színvonalának javítása, befektetők információkkal való ellátása, marketing
5.4.2. Foglalkoztatási szempontból hátrányos helyzetű csoportok munkaerőpiaci integrációja  6. Kultúra, ifjúság, sport	Aktív társadalom – a társadalmi megújuló képesség támogatása	- Közmunkaprogramok folytatása, képzések  - Kulturális kezdeményezések térségi szintű összehangolása
5.2.3 A települések és külterületek komplex fejlesztése a vidékfejlesztés eszközzrendszerével  5.8. Infrastruktúra fejlesztése	Épített és természeti környezet fejlesztése, megőrzése	- Infrastruktúra fejlesztés  - Településközpont rehabilitáció

Bizonyos elemek kapcsán egyéb térségi szintű dokumentumokhoz való illeszkedés is figyelembevételre került (például: turizmus – Tamási kistérség turizmusfejlesztési koncepciója), a városi stratégia szempontjából azonban csak a komplex fejlesztési dokumentumhoz való illeszkedés került feltüntetésre.

#### **IV.3.4. Ingatlangazdálkodási koncepció**

Ebben a fejezetben a középtávon tervezett fejlesztésekkel kapcsolatos ingatlan-tulajdoni viszonyok kerülnek bemutatásra. Mivel Simontornya Város Önkormányzata igen szűkös anyagi erőforrásokkal rendelkezik, ezért fejlesztéseinek helyszínéül olyan ingatlanokat választott, melyek saját tulajdonát képezik. Találhatunk köztük olyan eddig kihasználatlanul álló, funkció nélküli épületeket is, melyek hasznosítása a tervezett fejlesztések keretében valósul meg, illetve olyanokat is, melyek ugyan rendelkeznek funkcióval, de felújításuk elengedhetetlenné vált.

Az említett anyagi nehézségek miatt az önkormányzat nem tervez ingatlanvásárlást tervezett fejlesztéseivel kapcsolatban.

Bár nem tartozik az akcióterülethez, de meg kell említenünk az önkormányzati tulajdonban lévő egykori ipari területeket is, melyek kármentesítése jelenleg zajlik. Ezen a területen található a szennyvíztelep is, melynek megvételét tervezi az önkormányzat.



# SIMONTORNYA VÁROS INTEGRÁLT VÁROSFEJLESZTÉSI STRATÉGIÁJA

Az akcióterületen tervezett fejlesztések ingatlanjainak és tulajdonjogának bemutatása:

Tervezett fejlesztés	Érintett ingatlan helyrajzi száma	Tulajdonviszony	Értékesíthetőség
Helytörténet Háza és Galéria rehabilitációja	1467	önkormányzati	forgalomképes
Sz. István K. u. 1. alatti épület felújítása	1448	magán	forgalomképes
Piac létesítése	1467	önkormányzati	forgalomképes
Szentháromság szobor környékének rehabilitációja	1445/1; 1460	önkormányzati	forgalomképtelen
„Köktér” Várkörnyék rehabilitációja	1445/1; 1446	önkormányzati	forgalomképtelen
Pillich sétány-szoborpark felújítása	1445/1; 1448-1453	önkormányzati és magán	forgalomképtelen
A kolostor melletti tér és botanikus kert rehabilitációja	29/1	önkormányzati	forgalomképtelen
A városháza előtti tér rehabilitációja	1/2	önkormányzati	forgalomképtelen
Parkolók kialakítása a Sió parton	24	önkormányzati	forgalomképtelen?
A buszmegálló környékének felújítása	1468/4	önkormányzati	forgalomképtelen
Fesztivál tér, vár bejárat környékének rehabilitációja	1445/1, 794, 795	önkormányzati	forgalomképes

#### IV.4. Partnerség

Mint minden nagyléptékű városfejlesztés során a városfejlesztési stratégia kialakításakor is kiemelt szerepet kap a partnerség, mind a tervezés, mind pedig a megvalósítás folyamata során.

Az önkormányzatnak fejlesztési céljainak elérése érdekében egyrészt együtt kell működnie tágabb környezetével, például kistérségével, vagy egyes projektek esetén az arra épülő külső partnerséggel, valamint saját városában található, úgynevezett belső partnereivel.

A külső partnerség kialakításához a városnak fel kell térképeznie azokat a területeket, ahol együttműködésre van szüksége (például turizmusfejlesztés terén), illetve meghatároznia azokat, ahol ő tölti be a vonzasközpont szerepét (mikrotérségi központi funkció). Mint látható, az együttműködés kényszerűsége szinte minden fejlesztési területen várhatóan jelentkezik majd.

# SIMONTORNYA VÁROS INTEGRÁLT VÁROSFEJLESZTÉSI STRATÉGIÁJA

Míg a külső partnereknek inkább a megvalósításban, addig a városfejlesztési stratégia tervezésében a belső partnereknek van meghatározó szerepe. Belső partnerség alatt a város azon szerveződéseit, intézményeit értjük, melyek a városfejlődés alakulásának szempontjából meghatározó szerepet tölt(het)nek be: vállalkozói szféra, civil szervezetek, jelentősebb non-profit és/vagy gazdasági társaságok. Mindemellett azonban nem szabad elfeledkezni a város lakosságának véleményformáló szerepéről sem, ezért tájékoztatásuk kiemelt feladat a stratégia tervezés és megvalósítás során is (önkormányzati újság, önkormányzat honlapja, térségi televízió, egyéb médiumok).

A partnerségtől elvárt eredmények:

- Fő társadalmi csoportok véleményének kikérésével a stratégia megalapozottságának biztosítása.
- Véleményformálás lehetőségének biztosításával, új álláspontok megismerése.
- Széleskörű tájékoztatással az esetleges ellenállások megelőzése.

Az alábbi táblázatban került összefoglalásra a városfejlesztési stratégia és az akcióterületi terv partnerségi egyeztetésének folyamata:

<b>Érintett szervezet</b>	<b>IVS</b>	<b>Belvárosi akcióterületi</b>
Önkormányzati bizottságok	X	X
Képviselőtestület	X	X
Lakossági fórum - közmeghallgatás	X	X
Vállalkozói fórum	X	X
Civil fórum	X	X

A tervezett fejlesztési program megvalósítása során az elért eredmények közlésére a település városmarketing tevékenység megvalósítását tervezi.

# SIMONTORNYA VÁROS INTEGRÁLT VÁROSFEJLESZTÉSI STRATÉGIÁJA

## IV.5. Monitoring

A városfejlesztési stratégia eredményeinek nyomon követéséhez elengedhetetlen a fejlesztési dokumentum és az elért eredmények meghatározott időközönként történő összevetése.

A monitoring tevékenységet az önkormányzatnál felállításra kerülő Stratégiai csoport végzi, melynek feladata:

- Éves – szükség esetén féléves - időközönként a fejlesztésekkel kapcsolatos információk (indikátorok, pénzügyi mutatók, stb.) összegyűjtése, melyek alapján értékelésre kerülnek az addig elért eredmények és megállapításra kerül a célok irányába történő előrelépés mértéke. Az éves értékelés megtételéhez a projekthez kapcsolódó partnerek véleményének megkérdezése is szükséges, illetve az egyes külső tényezők (például jogszabályváltozások) módosulásának áttekintése. Amennyiben a mutatók az elvárt értékektől elmaradnak, úgy a városvezetésnek szóló tájékoztató mellé, a problémák elhárítására vonatkozó javaslatokat, teendőket is csatolni szükséges. A jelentést a város honlapján is elérhetővé kell tenni.
- A városfejlesztési stratégia részletesebb áttekintésére 4 évente kerít sort, mely során nemcsak az eredmények, hanem a helyzetértékelés és a kitűzött célok is felülvizsgálatra kerülnek.

### A stratégia indikátorai

Indikátor neve	Mértékegysége	2013-as célérték
<b>Átfogó célhoz</b>		
Lakossági elégedettségének javulása	%	3 %-os javulás
Vállalkozói szféra elégedettségének javulása	%	5%-os javulás
Civil szféra elégedettségének javulása	%	5%-os javulás
<b>Tematikus cél – Mikrotérségi szerepkör erősítése</b>		
Elektronikus szolgáltatások bővítése – igényfelmérés alapján	igény alapján	igény alapján
Tanácsadói funkció erősítése	tanácsadói óra	2 óra/hét
<b>Tematikus cél: Helyi adottságokra alapozott gazdaságfejlesztés</b>		
Közbeszerzési kötelezettség alá nem eső beruházások esetén helyi vállalkozó preferálása	db	évente 1
Pályázati források	Ft	200.000.000
Idegenforgalom – vár és kulturális programok látogatottságának növekedése	%	25

# SIMONTORNYA VÁROS INTEGRÁLT VÁROSFEJLESZTÉSI STRATÉGIÁJA

Indikátor neve	Mértékegysége	2013-as célérték
<b>Tematikus cél: Aktív társadalom – társadalmi megújulóképesség támogatás</b>		
Munkanélküliségi ráta csökkentése	%	2
Tartósan munkanélküliek számának csökkentése	%	2
Rendezvények számának és minőségének növelése	%	15
<b>Tematikus cél: Épített és természeti környezet megőrzése, fejlesztése</b>		
Belvárosi területek rehabilitációja	m2	Belvárosi akcióterület nagysága
Zöldterületek kiterjedésének és minőségének növelése	m2	Belvárosi akcióterület kapcsán fejlesztésre kerülő zöldterületek kiterjedése
Közlekedést kiszolgáló létesítmények fejlesztése	db	2 (Buszmegálló, Parkoló-övezet a Sió partján)